

MINISTERE DE L'ENVIRONNEMENT,
DE L'ASSAINISSEMENT
ET DU DEVELOPPEMENT DURABLE

@=@=@=@=@=@=@

DIRECTION GENERALE
DES EAUX ET FORETS

@=@=@=@=@=@=@

REPUBLIQUE DU MALI
UN PEUPLE- UN BUT- UNE FOI

@=@=@=@=@=@=@



RAPPORT ANNUEL D'ACTIVITES 2024

Mars 2025

Table des matières

LISTE DES TABLEAUX	iii
LISTE DES FIGURES	iv
SIGLES ET ABREVIATIONS	v
RESUME	viii
I. INTRODUCTION	1
II. PARTIE ADMINISTRATIVE	2
2.1. Textes intervenus.....	2
2.2. Loi	2
2.3. Décrets.....	2
2.4. Arrêtés	2
2.5. Décisions	3
2.6. Etat d'encadrement.....	3
2.6.1. Direction générale	3
2.6.2. Directions Régionales	5
2.6.3. Structures Rattachées	11
2.6.5. Personnel forestier en disponibilité ou en détachement.....	12
2.6.6. Personnel en formation :	12
2.6.7. Personnel partant à la retraite en fin 2024.....	15
2.6.8. Nécrologie et grands malades	16
2.6.9. Situation du personnel.....	17
III. INFRASTRUCTURES ET EQUIPEMENTS	19
3.1. Infrastructures	19
3.2. Equipements/Logistiques.....	21
IV. BUDGETS	22
4.1. Crédit de fonctionnement :.....	22
4.1.1. Evolution du budget total alloué de 2020 à 2024	22
4.1.2. Exécution du budget total alloué en 2024.....	23
4.2. Budget Spécial d'Investissement 2024	24
V. ACTIVITES TECHNIQUES	25
5.1. Elaboration des Textes législatifs et règlementaires relatifs à la Protection et à la conservation des ressources forestières et de la faune	25
5.1.1. Gestion des ressources forestières	25
5.1.2. Gestion de la faune et son habitat	25
5.1.3. Missions de contrôle de la gestion du domaine forestier et faunique	26
5.1.4. Organisation des sessions de formation de agents forestiers et autres acteurs sur diverses thématiques	26
5.1.5. Supervision et contrôle technique des PGES des EIES	27

5.2. Elaboration et mise en œuvre des plans d'aménagements et de restauration des forêts, parcs et réserves de faune :.....	38
5.2.1. Aménagement des forêts et reboisement	38
5.2.4. Travaux de DRS/CES	38
5.2.5. SITUATION DES FEUX DE BROUSSE	39
5.3. Elaboration et mise en œuvre des programmes de lutte contre la désertification.....	47
5.3.1. Lutte contre l'ensablement.....	47
5.3.2. Diffusion des foyers améliorés, autres équipements économes en combustibles.....	47
5.3.3. Lutte contre les feux de brousse.....	47
5.4. Appui aux collectivités territoriales en matière de gestion rationnelle des ressources forestières et de la faune	47
5.4.1. Promotion des filières	47
5.4.2. Transfert de compétences	47
5.4.3. Formation, Communication et Appui conseil.....	48
5.5. Partenariat	48
5.5.1. Etat d'exécution des projets/programmes avec d'autres structures	48
5.5.2. Etat de mise en œuvre des amodiations	50
5.6. Mise en œuvre des Conventions, Accords et Traités Internationaux.....	50
5.6.1. Convention sur la Diversité Biologique et son Protocole de Nagoya.....	50
5.6.2. Convention sur les zones humides (Convention RAMSAR).....	51
5.6.3. Convention sur la conservation des espèces Migratrices appartenant à la faune Sauvage (CMS) : Néant	51
5.6.4. Accord sur la conservation des oiseaux migrateurs en Afrique et Eurasie (AEWA) : ...	51
5.6.5. Conservation des Nations Unies sur la lutte contre Désertification (CNULCD)	51
5.6.6. Convention sur le Commerce International des Espèces de Faune et de Flore Sauvages Menacées d'Extinction (CITES)	51
VI. LES DONNEES STATISTIQUES.....	56
VII. RECAPITULATIF DES MASSIFS SUIVANT L'EXPIRATION DE LA VALIDITE DES PLANS	72
VIII. DIFFICULTES ET CONTRAINTES	72
IX. PERSPECTIVES	73
X. CONCLUSION	74
XI. ANNEXES :	x

LISTE DES TABLEAUX

Tableau 1: personnel forestier en disponibilité ou en détachement	12
Tableau 2 : Personnel partant à la retraite à partir du 1er Janvier 2025.....	15
Tableau 3: Personnel.....	17
Tableau 4: Infrastructures	19
Tableau 5: Moyens Logistiques	21
Tableau 6 : Evolution du budget de 2020 à 2024	22
Tableau 7 : Etat d'exécution du budget alloué en 2024.....	23
Tableau 8 : Situation du budget spécial d'investissement 2024 et montant alloué 2025	24
Tableau 9 : Situation des projets impactant les ressources forestières et fauniques.....	28
Tableau 10 : Situation des occurrences de feux par régions au titre de la campagne de feu 2023-2024 au Mali selon Modis.....	39
Tableau 11 : Situation des superficies brûlées par le feu de brousse par régions sept 2023 _mai 2024 selon Modis.....	43
Tableau 12 : Récapitulatif des superficies brulées par le feu de brousse de sept 2023 à mai 2024 au Mali.	45
Tableau 13 : PERMIS/CERTIFICATS DELIVRES POUR L'EXPORTATION DES ESPECES.....	52
Tableau 15 : Permis/Certificats délivrés pour l'importation des espèces	53
Tableau 16 : Permis/Certificats délivrés pour la réexportation des espèces	53
Tableau 17: Récapitulatif des Permis/Certificats CITES délivrés	54
Tableau 18 : Certificats d'Origine d'Exportation (COE) délivrés pour les produits forestiers non ligneux.....	55
Tableau 19 : Récapitulatif des recettes brutes d'exploitation et de transaction de l'année 2024 (en F CFA)	56
Tableau 20 : Comparaison entre les prévisions et les réalisations des recettes d'exploitation et de transaction en 2024 par région.....	57
Tableau 21: Comparaison des recettes brutes de 2022 à 2024 par région	60
Tableau 22: Comparaison des recettes d'exploitation de 2022 à 2024 par région.....	61
Tableau 23 : Comparaison des recettes de transactions de 2022, 2023 et 2024 par région.....	62
Tableau 24: Comparaison de la production de charbon de bois des années 2022, 2023 et 2024 par région	63
Tableau 25 : Comparaison de la production de bois de chauffe des années 2022, 2023 et 2024 par région	64
Tableau 26 : Comparaison de la production de bois d'œuvre des années 2022, 2023 et 2024 par région	66
Tableau 27 : Comparaison de la production du bois de service des années 2022, 2023 et 2024 par région	67
Tableau 28 : Etat des délits les plus fréquents en 2024 par Région.....	68
Tableau 29 : SITUATION DES DEFRICHEMENTS PAR REGION.....	69
Tableau 30 : Superficies reboisées et nombre de plants produits	70

LISTE DES FIGURES

Figure 1 : <i>OCCURRENCES DE FEU OBSERVEES PAR MOIS DURANT LA CAMPAGNE 2023-2024 AU MALI SELON MODIS</i>	40
Figure 2 : Superficies annuelles brûlées en hectare par régions selon Modis campagne 2023-2024 au Mali	44
Figure 3 : Comparaison entre les prévisions et les réalisations des recettes d'exploitation et de transaction en 2024 par région	58
Figure 4 : <i>COMPARAISON ENTRE LES PREVISIONS ET LES REALISATIONS DES RECETTES D'EXPLOITATION ET DE TRANSACTION EN 2024 PAR REGION</i>	59
Figure 5 : <i>Etat d'évolution des recettes brutes de 2022 à 2024 par région</i>	61
Figure 6 : <i>Etat d'évolution des recettes d'exploitation de 2022 à 2024 par région</i>	62
Figure 7 : <i>Etat d'évolution des recettes de transaction de 2022 à 2024 par région</i>	63
Figure 8 : <i>Etat d'évolution de la production de charbon de bois 2022 à 2024 par région</i>	64
Figure 9 : <i>Etat d'évolution de la production de bois de chauffe de 2022 à 2024 par région</i>	65
Figure 10 : <i>Etat d'évolution de la production de bois d'œuvre des années 2022 à 2024 par région</i> ..	66
Figure 11 : <i>Etat d'évolution de la production du bois de service de 2022 à 2024 par région</i>	68
Figure 12 : <i>Etat des délits les plus fréquents en 2023 par Région</i>	69
Figure 13 : <i>SITUATION DES DEFRICHEMENTS PAR REGION</i>	70
Figure 14 : Situation des reboisements et des plants produits en 2024	71

LISTE DE CARTES

Carte 1 : Situation des superficies brûlées campagne 2023-2024 au Mali	42
--	----

LISTE DES ANNEXES

ANNEXE 1: Domaines Classés	x
ANNEXE 2: Domaines fauniques	xv
ANNEXE 3 : DELIVRANCE DES IMPRIMES	xix
ANNEXE 4 : EQUIPEMENTS	xxi

SIGLES ET ABREVIATIONS

ABN	:	Autorité du Bassin du Niger
PNIRS	:	Plateforme Nationale Intégrée pour la Surveillance et la Riposte
ADICO	:	Association pour le Développement Intégré des Communautés
CDC Africa	:	Africa Centres for Disease Contrôle and Prevention
SBE	:	Surveillance Basée sur les Evènements
AEWA	:	Accord sur les oiseaux d'eau
AGCC- Mali	:	Alliance Globale contre les Changements Climatiques
AGR	:	Activités Génératrices de revenu
AP	:	Aires Protégées
ATEF	:	Agent Technique des Eaux et Forêts
BAD	:	Banque Africaine de Développement
BAPFL	:	Bureau de l'Administration du Personnel, des Finances et de la Logistique
BSG	:	Bureau des Services Généraux
BSI	:	Budget Spécial d'Investissement
BTVA	:	Brevet de Technicien en Vulgarisation Agricole
CAA	:	Centre d'Apprentissage Agricole
CAEF	:	Conseiller des Affaires Economiques et Financières
CC	:	Changement Climatique
CDMT	:	Cadre de Dépenses à Moyen Terme
SLEF	:	Service Local des Eaux et Forêts
CFPF	:	Centre de Formation Pratique Forestier
CICR	:	Comité International de Croix Rouge
CITES	:	Convention sur le Commerce Internationale des Espèces de Faune et de Flores Sauvages menacées d'Extinction
CMS	:	Convention sur la Conservation des Espèces Migratrices
CNT	:	Conseil National de la Transition
COP	:	Conférence des Parties
CREDD	:	Cadre stratégique pour la Relance Economique et le Développement Durable
CTCS/DB	:	Comité Technique de Coordination et de Suivi de la mise en œuvre de la Diversité Biologique
CTD	:	Collectivité Territoriale Décentralisée
DGEF	:	Direction Générale des Eaux et Forêts

DLCA	: Déléation Locale de la Chambre d'Agriculture
DNACPN	: Direction Nationale de l'Assainissement et du Contrôle des Pollutions et des Nuisances
DNFPP	: Direction Nationale de la Fonction Publique et du Personnel
DREF	: Direction Régionale des Eaux et Forêts
DRH/SDR	: Direction des Ressources Humaines/Secteur du Développement Rural
DRS/CES	: Défense et Restauration des Sols/Conservation des Eaux et Sols
EDM	: Energie Du Mali
EIES	: Etudes d'Impact Environnemental et Social
FC	: Forêt Classée
FEM	: Fonds pour l'Environnement Mondial
GEDEFOR	: Gestion Décentralisée des Forêts 3ème phase/Promotion des Chaines de Valeurs Agricoles
III/PCVA	
GPS	: Système de positionnement Géographique
GRFF	: Gestion des Ressources Forestières et Fauniques
IEC	: Information Education Communication
IEF	: Ingénieur des Eaux et Forêts
IPR/IFRA	: Institut Polytechnique Rural de Formation et de Recherche Appliquée
IPU	: Institut Pédagogique Universitaire
JDK	: Jean Djigui Keita
MEADD	: Ministère de l'Environnement, de l'Assainissement et du Développement Durable
MTFPDS	: Ministère du Travail, de la Fonction Publique et du Développement Social
MVA	: Maitrise en Vulgarisation Agricole
OMVS	: Organisation pour la Mise en Valeur du Fleuve Sénégal
ONG	: Organisation Non Gouvernementale
PA	: Plan d'Aménagement
PAG	: Plan d'Aménagement et de Gestion
PAM	: Programme Alimentaire Mondial
PARIIS	: Projet d'Appui à l'Initiative pour l'Irrigation au Sahel
PBB	: Parc Biologique de Bamako
PDD-DIN	: Programme de Développement Durable du Delta Intérieur du Niger
PDESC	: Plan de Développement Economique, Social et Culturel

PF-CDB	:	Point Focal Convention sur la Diversité Biologique
PFNL	:	Produit Forestier Non Ligneux
PGES	:	Plan de Gestion Environnemental et Social
PIDACC/BN	:	Programme Intégré de Développement et d'Adaptation au Changement Climatique/dans le Bassin du Fleuve Niger
PNUE	:	Programme des Nations Unies pour l'Environnement
PTBA	:	Plan de Travail Budget Annuel
RAMSAR	:	Convention sur les Zones Humides Internationales
RBBB	:	Réserve de la Biosphère de la Boucle du Baoulé
RNA	:	Régénération Naturelle Assistée
RSI	:	Règlement Sanitaire International
SDAGACF	:	Sous-Direction Aménagement et Gestion des Aires de Conservation de la Faune
SDAGFPF	:	Sous-Direction Aménagement et Gestion des Forêts et des Produits Forestiers
SDCES/RCV	:	Sous-Direction Conservation des Eaux, des Sols et Restauration de la Couverture Forestière
SDEPIT	:	Sous-Direction Etudes, Planification et Innovations Technologiques
SDRCF	:	Sous-Direction Règlementation et Contrôle Forestier
SEFAM	:	Société d'Exploitation Forestière et Animale au Mali
SIFOR	:	Système d'Information Forestier
SOGEM	:	Société de Gestion de l'Energie de Manantali
ST	:	Service Technique
TDR	:	Termes De Références
TEF	:	Technicien des Eaux et Forêts
UA	:	Union Africaine
UGF	:	Unité de Gestion Forestière
UGP	:	Unité de Gestion du Projet
UICN	:	Union Internationale pour la Conservation de la Nature
UNESCO	:	Programme des Nations Unies pour la Science, l'Education et la Culture
ZIC	:	Zone d'Intérêt Cynégétique

RESUME

L'année 2024 a été marquée par quelques événements majeurs qui lui donnent un cachet particulier à savoir :

- Décret n° 2024-0088 /PT-RM du 15 février 2024 Portant création des services Régionaux et Subrégionaux des Eaux et Forêts ;
- Décret n°2024 – 0454 /PT-RM du 07 août 2024 fixant les cadres organiques des services régionaux et subrégionaux des Eaux et Forêts ;
- Arrêté n°2024-4246/MEADD-SG du 29 novembre 2024 déterminant les périodes d'ouverture et de fermeture de la saison de chasse 2024-2025 ;
- Arrêté n°23-75/MEADD-SG du 19 juillet 2024 fixant l'organisation et les modalités de fonctionnement des Services Régionaux et Subrégionaux des Eaux et Forêts ;
- Célébration de l'anniversaire de la journée de souverainetés retrouvée le 14 janvier 2024 pour rendre hommage à la résistance du peuple malien face aux sanctions économiques et financières de la CEDEAO ;
- Organisation de la 30^{ème} édition du lancement de la campagne nationale de reboisement 2024;
- Participation à la célébration de la journée de l'arbre au Niger par les pays de l'Alliance des Etats du Sahel (AES) ;
- Participation à la 63^{ème} anniversaire de l'armée malienne ;
- Participation à la Conférence des Parties (CoP) sur la Biodiversité, la Lutte Contre le Changement Climatique et la Désertification et aux sessions statutaires ;
- Participation à la 25^{ème} édition de la quinzaine de l'environnement tenue à Kita ;
- Co-organisation avec Westlands International des journées porte ouverte sur les zones humides ;

Nonobstant, les activités réalisées en 2024 ont été axées sur la mise en œuvre du Programme 2.071 « Protection et Conservation de la Nature », du Programme 3.004 « Appui à l'Aménagement et la Protection de la Faune » et du Programme 3.005 « Appui à l'Aménagement et la Protection des Forêts ».

Ces activités contribuent à la mise en œuvre de la Politique Forestière Nationale, au Programme d'Actions du Gouvernement (PAG 2024) et aux engagements des différentes conventions, accords et traités signés et ratifiés par le Mali. Elles ont porté sur :

- l'élaboration et la mise en œuvre des plans d'aménagement et de gestion des forêts classées, des massifs forestiers villageois et des aires protégées ;

- l'élaboration et la diffusion de textes législatifs et réglementaires relatifs à la gestion des ressources forestières et de la faune ;
- la réalisation de travaux de restauration des terres dégradées ;
- la production des plants et la plantation d'arbres ;
- la confection et la diffusion d'équipements économes ;
- la formation et le recyclage des acteurs de la gestion des ressources naturelles ;
- le suivi du flux des produits forestiers ;
- l'équipement de la DGEF et ses démembrements, en matériels logistiques et de sécurisation des postes.

L'effectif du personnel chargé de l'encadrement pour la réalisation des activités en 2024 s'élève à 939 personnes composés de :

- 800 agents forestiers dont 149 IEF, 312 TEF, 259 ATEF et 80 gardes forestiers ;
- 1 géographe/biologiste, 1 ingénieur vétérinaire, 1 Administrateur de l'Action Sociale ;
- Et 136 personnels d'appui.

La campagne de reboisement a porté sur **4 462,74 ha** de plantation pour une prévision de **7 740,75 ha (soit un taux de 57,65 %)**, la production de **13 323 818 plants** pour une prévision de **18 062 682 plants (soit 73,76 %)**. La collecte de **8 103 noix de rônier** pour une prévision de **15 000 noix (soit 54 ,02 %)** et la collecte de **22 620 boutures d'Euphorbes** pour une prévision de **61 200 (soit 36,96%)**. Quant aux recettes forestières et de la faune, sur une prévision de **2 158 177 570 FCFA**, les réalisations ont porté sur **3 396 124 758 FCFA F CFA (soit 157,36%)**, dont **2 424 971 813 FCFA** pour les recettes d'exploitation pour une prévision de **1 881 031 820 FCFA (soit 128,91)** et **971 152 945 FCFA** pour les transactions pour une prévision de **277 145 750FCFA (soit 350,41)**.

I. INTRODUCTION

La problématique de la gestion de l'environnement au Mali se pose aujourd'hui en termes de déséquilibre entre les besoins d'une population en forte croissance et les écosystèmes fragiles exposés aux effets conjugués des actions anthropiques et des changements climatiques.

La pression sur les ressources forestières et de la faune est de plus en plus grandissante à travers entre autres la mécanisation de l'agriculture, le développement de l'agro business, les cultures de rente, les spéculations foncières, l'orpaillage, les feux de brousse, l'élevage extensif, les aménagements hydro-agricoles, les grands travaux pour la réalisation des infrastructures, les occupations illicites des domaines classés. Toutes ces activités conjuguées aux effets néfastes des changements climatiques, réduisent la couverture végétale et exposent les sols à une grave érosion éolienne et hydrique sur le territoire national.

Compte tenu de l'état des ressources et des engagements pris par le pays, des mesures appropriées doivent être entreprises pour inverser la tendance à la dégradation des terres afin de conserver, préserver et valoriser les ressources de la diversité biologique et lutter contre le changement climatique.

II. PARTIE ADMINISTRATIVE

2.1. Textes intervenus

2.2. Loi

Néant

2.3. Décrets

- Décret n° 2024-0088 /PT-RM du 15 février 2024 portant création des services Régionaux et Subrégionaux des Eaux et Forêts ;
- Décret n°2024-0454 /PT-RM du 07 août 2024 fixant les cadres organiques des services régionaux et subrégionaux des Eaux et Forêts ;
- Décret n°2024-0358 /PT-RM du 13 septembre 2024 portant Nomination de Conseillers Techniques du Secrétariat General du Ministère de l'Environnement, de l'Assainissement du Développement Durable.

2.4. Arrêtés

- Arrêté n°2024-02771/MEADD-SG du 15/07/2024 portant nomination du Directeur des Etudes du Centre de Formation Pratique Forestier « Colonel Jean Djigui » de Tabakoro Mr Bakary SANGARE, N°mle 0118-079-F, IEF ;
- Arrêté n°2024 -02770/MEADD-SG du 15/07/2024 portant Nomination du Directeur du Centre de Formation Pratique Forestier « Colonel Jean Djigui » de Tabakoro Mme Djénéba GUINDO, N°mle 917-54-Z, IEF ;
- Arrêté n°23-75/MEADD-SG du 19/07/2024 fixant l'organisation et les modalités de fonctionnement des Services Régionaux et Subrégionaux des Eaux et Forêts ;
- Arrêté n°2024-2343/MTFPDS-DNFPP-D2-1 du 18/07/2024 portant titularisation Mr Mamoutou TRAORE N°mle 0158-918-N, en service à la DREF de Nara ;
- Arrêté n°2024 -2334/MEADD-SG du 16/07/2024 portant nomination à la Direction Générale des Eaux et Forêts Commandant Sékou Amadou Tidiani TOURE, N°mle 0129-088-R, IEF ;
- Arrêté n°2024-2137/MTFPDS-SG-DNFPP-D1-1 du 8/07/2024 portant avancement de Catégorie par de Formation Mr Ibrahim Mamadou TRAORE, N°mle 0146-435-D, ATEF ;
- Arrêté n°2024 -2093/MTFPDS-SG-DNFPP-D1-3 du 4/07/2024 Portant radiation de Mme Marie Chantal DAO N°mle 0123-172-T, TEF.
- Arrêté n°2024-2031/MTFPDS-SG-DNFPP-D1- du 01/07/2024 portant avancement de Catégorie par voie de Formation Mr Arouna KONE N°mle 0144-417-K, ATEF ;
- Arrêté n°2024-2030/MTFPDS-SG-DNEPP-D1-1 du 01/07/2024 Portant Avancement de Catégorie par voie de Formation Mr Tiémoko Boly SANGARE N°mle 0144-426-W, ATEF

- Arrêté n°2024 -2029/MTFPDS-SG-DNFPP-D1- du 01/07/2024 portant avancement de Catégorie par voie de Formation Mr Abdarrahim MAHAMANE N°mle 0144-411-D, ATEF
- Arrêté n°2024 -2028/MTFPDS-SG-DNFPP-D1- du 1/07/2024 Portant Avancement de Catégorie par voie de Formation Mr Mamadou COULIBALY N°mle 0144-396-L, ATEF ;
- Arrêté n°2024 -2027/MTFPDS-SG-DNFPP-D1- du 01/07/2024 portant avancement de Catégorie par voie de Formation Mr Daouda MANGARA N°mle 0134-317-H, ATEF ;
- Arrêté n°2024 -2026/MTFPDS-SG-DNFPP-D1-1 du 01/07/2024 portant avancement de Catégorie par voie de Formation Mr Mohamed GANAME N°mle 0146-454-A, ATEF ;

2.5. Décisions

Néant

2.6. Etat d'encadrement

2.6.1. Direction générale

- Directeur Général : Inspecteur Général KANOUTE Fatoumata KONE, N°mle 0104-678-C, IEF ;
- Directeur Général Adjoint : Colonel major Abdoulaye TAMBOURA N°mle 769-85-G, IEF;
- Sous-Direction Etudes, Planification et Innovations Technologiques, Adama CAMARA, N°mle 0109-477-E, IEF, Directeur ;
- Sous-Direction Conservation des Eaux, des Sols et Restauration de la Couverture Forestière : Moussa Fodé SISSOKO N°mle 934-59-C, IEF, Directeur ;
- Sous-Direction Aménagement et Gestion des Forêts et des Produits Forestiers : Beidary TRAORE N°mle 771-21-J, IEF, Directeur ;
- Sous-Direction Aménagement et Gestion des Aires de Conservation de la Faune : Modibo KONATE, N°mle 743-18-F, IEF Directeur ;
- Sous-Direction Règlementation et Contrôle Forestier : Fanéke DABO, N°mle 743-08-V, IEF, Directeur ;
- Bureau des Services Généraux : Sékou A.T. TOURE, N°mle 0129-088-R, IEF Chef de Bureau ;
- Bureau Communication, Relations Publiques, Accueil et Partenariat : Mamadou Salif KONE N°mle 771-81-C, IEF, Chef de Bureau ;
- Bureau de l'Administration du Personnel, des Finances et de la Logistique, Yaya KONE, N°mle : 0118-316-A, Chef de Bureau par intérim ;
- Chef de Division Etudes et Planification : Drissa DOUMBIA, N°mle 125-544-N, IEF,
- Chef de Division Suivi Evaluation et Innovations Technologiques : Ali Abdoulaye POUDIOUGO, N°mle 0134-285-X, IEF ;
- Chef de Division Règlementation : Samuel DIARRA, N°mle 919-99-Y, IEF ;

- Chef de Division Contrôle Forestier : Yirabo DAKOUO, N°mle 0116-199-V, IEF ;
- Chef de Division Conservation des Eaux, des Sols et de la Diversité Biologique : Hamadoun Ousmane SIDIBE, N°mle 0109-473-B, IEF ;
- Chef de Division, Restauration de la Couverture Forestière : Broulaye DIAKITE, N°mle 769-84-F, IEF ;
- Chef de Division Aménagement et Gestion des Forêts : Cheickné KEITA, N°mle 928-34-Z, IEF ;
- Chef de Division Valorisation des Forêts et Produits Forestiers : Seydou BERTHE, N°mle 138-068-W, IEF ;
- Chef de Division Aménagement et Gestion des Aires Protégées : Thiéman DRAME, N°mle 0134-283-V, IEF ;
- Chef de Division Aménagement et Gestion des Aires de Valorisation de la Faune : Oumarou Ali MAIGA, N°mle 125-547-S, IEF.
- Chef de Section Projets Programmes : Salif KANTE, N°mle 0109-492-Y, IEF ;
- Chef de Section Planification et Statistique : Djeneba TRAORE, N°mle 144-377-P, IEF ;
- Chef de Section Suivi-Evaluation : Boureima DIARRA, N°mle 155-953-V, IEF
- Chef de Section Développement et Innovations Technologiques : Seydou BERTHE, N°mle 147-299-K, IEF ;
- Chef de Section Législation et Normes : Modibo SOUTOURA, N°mle 0118-096-A, IEF ;
- Chef de Section Règlementation et Contentieux : Kassim N'Tji DOUMBIA, N°mle 0109-482-L, IEF,
- Chef de Section Contrôle du Domaine Forestier : Bamarou KANE, N°mle 154-056-N, IEF ;
- Chef de Section Conservation des Eaux, des Sols et de la Diversité Biologique : Cheick Omar Karamoko TRAORE, N°mle 982-96-V, IEF ;
- Chef de Section Conservation et Restauration des Forêts : Yousoouf OUATTARA, N°mle 155-956-Y, IEF ;
- Chef de Section Aménagement du Domaine Forestier Classé : Nana Kadiadia KOUMARE, N°mle 129-083-K, IEF ;
- Chef de Section Valorisation des Produits Forestiers : Halima DIASSANA, N°mle 0138-072-A, IEF ;
- Chef Section Aménagement des Réserves Naturelles Intégrales, Parcs, et Réserves Spéciales : Aboubacrine Ibrahim ASCOFARE, N°mle 050-802-R, IEF ;
- Chef de Section Aménagement des Ranchs de la Faune et des Zones d'Intérêts Cynégétiques : Yousoouf TRAORE, N°mle 0150-804-T, IEF ;

- Chef de Section Lutte contre la Désertification et les Feux de Brousse par intérim : Alphonse MACALOU, N°mle 111-61-V Professeur d'enseignement secondaire ;
- Chef de Section Conservation et Restauration des Périmètres de Protection et de Reboisement par intérim : Sira TANGARA, N°mle 0106-535-M : Professeur d'enseignement secondaire ;
- Chef de Section Valorisation des Forêts par intérim : Yabo Harouna MAIGA N°mle 01-0072-CT16, Professeur d'enseignement secondaire.

2.6.2. Directions Régionales

□ Région de Kayes :

- Directeur Régional : Boubacar Sidiki dit B.G. MAIGA, N°mle 982-97-W, IEF ;
- Chef de Division Réglementation et des Services Généraux : Amadou MAHAMADOU, N°mle 0104-685-K, IEF ;
- Chef de Division Aménagement : Bara TAMBOURA, N°mle 0116-203-Z, IEF ;
- Chef de Division Communication et Suivi-Evaluation : Adama SOUMARE, N°mle 907-92-P, IEF ;
- Chef Service Local des Eaux et Forêts d'Ambidédi : Ousmane DIARRA N°mle 930-83, IEF ;
- Chef Service Local des Eaux et Forêts de Aourou : Diakariou DIALLO N°mle 916-57-A, TEF ;
- Chef Service Local des Eaux et Forêts de Bafoulabé : Massa DEMBELE N°mle 0146-412-C, IEF ;
- Chef de Service Local Diamou : Moussa TEMBELY, N°mle 0129-094-Y, IEF ;
- Chef de Service Local des Eaux et Forêts de Kéniéba : Amadou THIAM, N°mle 791-25-N, IEF ;
- Chef de Service Local de Kayes : Idrissa O. MAIGA N°mle 0116-207-D, IEF ;
- Chef de Service Local des Eaux et Forêts d'Oussoubidiagna, Makan DOUCOURE, N°mle 916-51-T, TEF ;
- Chef de Service Local des Eaux et Forêts de Sadiola : Boubacar SISSOKO, N°mle 908-07-T , IEF ;
- Chef de Service Local des Eaux et Forêts de Segala : Aliou KEITA, N°mle 0129-100 E, IEF ;
- Chef de Service Local des Eaux et Forêts de Yélimané : Moussa MARIKO N°mle 0144.365-B, IEF.

□ Région de Nioro :

- Directeur Régional : Sidy KONE, N°mle 0118-083-K, IEF ;
- Chef de Service Local de Béma : Harouna DEMEBELE, N°mle 0116-226 A, TEF ;
- Chef de Service Local des Eaux et Forêts de Diangounté Camara : Moussa SAMAKE, N°mle 0150-861-H ;
- Chef de Service Local des Eaux et Forêts de Diéma : Ali KEITA, N°mle 0150-861-H, IEF ;

- Chef de Service Local de Nioro : Salif DIOP, N°mle 0144-362-Y, IEF ;
- Chef de Service Local des Eaux et Forêts de Sandaré : Boubacar BARRY, N°mle 0155 -962 E, IEF ;
- Service Local des Eaux et Forêts de Troungoumbé : Mahamadou SIDIBE N°mle 0118-112T, IEF.

□ **Région de Kita :**

- Directeur Régional : Seydou COULIBALY, N°mle 0129-085-M, IEF ;
- Chef de Division Aménagement et Gestion des Domaines Forestiers et Fauniques, Protection et Valorisation de la Faune et des Produits Forestiers : Abdoulaye TRAORE, N°mle 0146-410-A, IEF ;
- Chef de Division réglementation, contrôle forestier, surveillance : Bakary KANE, N°mle 0118-094-Y, IEF ;
- Chef de Division conservation des eaux, des sols et restauration de la couverture forestière : Aliou dit Zantigui BAGAYOKO, N°mle, 0146-411-B, IEF ;
- Chef de Service Local des Eaux et Forêts de Kita : Abdouradja KONARE, N°mle 0119-733-K, IEF ;
- Chef de Service Local des Eaux et Forêts de Toukoto : Souleymane KONE, N°mle 0106-759-S, TEF ;
- Chef de Service Local des Eaux et Forêts de Sebekoro : Ladji SANOGO, N°mle 0118-113-V, TEF ;
- Chef de Service Local des Eaux et Forêts de Séfeto : Souleymane CISSE, N°mle 0134-300-N, TEF ;
- Chef de Service Local des Eaux et Forêts de Sagabary : Moussa KEITA N°mle 0118-092-W, TEF ;
- Chef de Service Local des Eaux et Forêts de Sirakoro : Oumar HAIDARA, N°mle 0123-173 V.

□ **Région de Koulikoro :**

- Directeur Régional : Bougouna TRAORE, N°mle 0104-679-D, IEF ;
- Chef Division Aménagement et Gestion des Domaines Forestier et Faunique, Promotion et Valorisation de la Faune et des Produits Forestiers, Bassirou BERTHE N°mle 0116-202-Y, IEF ;
- Chef Division Règlementation Contrôle Forestier, Surveillance et Services Généraux, Aliou COULIBALY, N°mle 908-03-N, IEF ;
- Chef de Division Conservation des Eaux, des Sols et Restauration de la Couverture Forestière et Communication, Fatoumata D. DIARRA, N°mle 0155-955-X IEF ;
- Chef de Service Local des Eaux et Forêts de Banamba, Broulaye DEMBELE N°mle 930-89-L, IEF;

- Chef de Service Local des Eaux et Forêts de Kolokani, Bakaye DOUMBIA, N°mle 0138-076-E, IEF ;
- Chef de Service Local des Eaux et Forêts de Kati : Mamadou Fily KANTE N°mle 0125-555-B, IEF ;
- Chef de Service Local des Eaux et Forêts de Kangaba, Hamadou Abdoulaye KOITA, N°mle 0118-081-H, IEF ;
- Chef de Service Local des Eaux et Forêts de Koulikoro, Oumarou Aly GUITTEYE, N°mle 0116-202- Y, IEF ;
- Chef de Service Local des Eaux et Forêts de Nyamina, Mahamane ADAMOU, N°mle 916-16 L TEF ;
- Chef de Service Local des Eaux et Forêts de Siby, Abdoul Salam FANE, N°mle 0109-506-N, IEF ;

Chef de Service Local des Eaux et Forêts de Néguela, Mata SAMAKE, N°mle 0118-128-L, IEF ;

❑ **Région de Dioïla :**

- Directeur Régional : Fatoumata TRAORE, N°mle, 0129-082-J, IEF ;
- Chef de Service Local des Eaux et Forêt de Dioïla : Bambake Mahatiba DEMBELE, N°mle 0154-157-P, IEF ;
- Chef de Service Local des Eaux et Forêt de Banco Massigui : Abaye GUINDO, N°mle 120-167-D, IEF ;
- Chef de Service Local des Eaux et Forêts de Fana, Kadiatou KEITA, N°mle 0129-097-B, IEF ;
- Chef de Service Local des Eaux et Forêts de Beleko Mena, Amidou DOUMBIA, N°mle 0144-404-W, TEF ;

❑ **Région de Nara :**

- Direction Régional : Boubacar COULIBALY N°mle 0116-206-C, IEF
- Chef de Division Conservation des Eaux, des Sols et Restauration de la Couverture Forestière et Communication, Mamoutou TRAORE N°mle 0158-918-N, IEF;
- Chef de Service Local des Eaux et Forêts de Nara, Nabaka YATTARA, N°mle 0118-090-T, IEF;

❑ **Région de Sikasso :**

- Directeur Régional : Ahmed Ag Mohamed El Moctar, 955-25-N, IEF;
- Chef de Division Conservation des eaux, des sols et Restauration de la couverture forestière, Communication, Worokia DJIGUIBA, 0154-058-R, IEF;
- Chef Division Règlementation, Contrôle forestier, Surveillance et Services Généraux, Ibrahim KEITA, N°mle 0129-089-S, IEF ;

- Chef de Division Aménagement et de la Gestion des domaines forestier et faunique, Promotion et Valorisation de la faune et des produits forestiers, Lassana TRAORE, N°mle 0138-069-X ;
- Chef de Service Local des Eaux et Forêts de Sikasso : Moctar GUINDO, N°mle 0118-087-P, IEF ;
- Chef de Service Local des Eaux et Forêts de Kadiolo : Sidi COULIBALY ; 0134-284/W, IEF ;
- Chef de Service Local des Eaux et Forêts de Danderesso, Amadou TOGO N°mle 0129-093/X, TEF;
- Chef de Service Local des Eaux et Forêts de Kignan : Amadou TRAORE, N°mle 916-53-W, TEF ;
- Chef de Service Local des Eaux et Forêts de Klela : Almamoudou HAIDARA, 0109-497-D, TEF ;
- Chef de Service Local des Eaux et Forêts de Lobougoula : Demba SIDIBE, N°mle 907-89-L, TEF ;
- Chef de Service Local des Eaux et Forêts de Loulouni : Ibrahim CAMARA, N°mle 0118-086-N, IEF ;
- Chef de Service Local des Eaux et Forêts de Niena : Moussa DOUMBIA, 0125-552-Y, IEF ;
- **Région de Bougouni :**
- Directeur Régional de Bougouni : Ibrahim MAIGA, N°mle 0123-162-G, IEF ;
- Chef de Division Aménagement, Baba Alidji DORINTHE N°mle, 0134-287-Z, Professeur d'enseignement secondaire ;
- Chef de Division Réglementation et Contrôle, Mamadou KONARE, N°mle 0138 078 G, IEF ;
- Chef de Service Local des Eaux et Forêts de Bougouni : Samba GOITA, N°mle 0109-486-R, IEF;
- Chef de Service Local des Eaux et Forêts de Yanfolila : Moussa FAYEKE, N°mle 0134-287-Z, IEF ;
- Chef de Service Local des Eaux et Forêts de Kolondiéba : Youssouf THERA, N°mle 936-84 F, IEF ;
- Chef de Service Local des Eaux et Forêts de Garalo : Kara DABO, N°mle 0144-364- A, IEF ;
- Chef de Service Local des Eaux et Forêts de Koumatou: Sékou MORO, N°mle 01123-169-P, TEF ;
- Chef de Service Local des Eaux et Forêts de Selingue : Abdoulaye DIALLO, N°mle 920-00-K, TEF ;
- Chef de Service Local des Eaux et Forêts d'Ouelessebouyou : Mohamed Lamine IMRAN, N°mle 916-41-G, TEF ;
- Chef de Service Local des Eaux et Forêts de Kadiana : M'Baha Bernadette KEITA, N°mle 0118-095-Z, TEF ;
- Chef de Service Local des Eaux et Forêts de Fakola : Seydou COULIBALY, N°mle 0109-505-M, IEF ;
- Chef de Service Local des Eaux et Forêts de Dogo : Alphonse DARA, Nmle 0118-099-D, TEF.

❑ **Région de Koutiala :**

- Directeur Régional : Hassane TRAORE, N°mle 791-85-G, IEF ;

Chef de Division Aménagement : Lassine SISSOKO, N°mle 0129-081-H, IEF ;

- Chef de Service Local des Eaux et Forêts de Koutiala : Guirama DJIGUIBA, N°mle 0118-089-S, IEF ;
- Chef de Service Local des Eaux et Forêts de Yorosso : Adama B TRAORE, N°mle 0120-158/T, IEF.

❑ **Région de Ségou :**

- Directeur Régional : Mahamadou SEIDOU, N°mle 0109-481-K, IEF
- Chef de Division Aménagement et Gestion des Domaines forestier et faunique, Promotion et Valorisation de la Faune et des Produits Forestiers : Mariam SANOGO, N°mle 0144-391-F, IEF;
- Chef de Service Local des Eaux et Forêts de Baraoueli : Karim DIAKITE, N°mle 0151-989-P, IEF ;
- Chef de Service Local des Eaux et Forêts de Bla : Emmanuel DEMBELE, N°mle 0109.494 A, IEF ;
- Chef de Service Local des Eaux et Forêts de Macina : Bakary KALAPO N°mle 920-05-R, TEF ;
- Chef de Service Local des Eaux et Forêts de Niono : Sidi Yéya TOURE, N°mle 0119-738-R, TEF ;
- Chef de Service Local des Eaux et Forêts de Farako : Moussa KANTE, N°mle 0112-209-K, TEF ;
- Chef de Service Local des Eaux et Forêts de Markala : Tidiani CAMARA, N°mle 0119-739-S, TEF ;
- Chef de Service Local des Eaux et Forêts de Ségou : Modibo Sissoko N°mle 0158-920 R, IEF.

❑ **Région de San :**

- Direction Régionale : Ousmane SAMASSEKOU, N°mle 0116-204 -A, IEF ;
- Chef de Service Local des Eaux et Forêts de San : Bourama COULIBALY, N°mle 0134-282-T, IEF ;
- Chef de Service Local des Eaux et Forêts de Yangasso : Ibrahima KONE, N°mle 0155-968-L, TEF ;
- Chef de Service Local des Eaux et Forêts de Kimparana : Bréhima TAMBOURA, N°mle , 0158-925 X, TEF ;
- Chef de Service Local des Eaux et Forêts de Tominian : Moussa KOUYATÉ, N°mle 0125-560/G, TEF.

❑ **Région de Mopti :**

- Directeur Régional : Allaye SANGARE, N°mle 0116-201-X, IEF ;

- Chef de Division aménagement et Gestion des Domaines forestier et faunique, Promotion et valorisation de la faune et des Produits forestiers : Yanibé Gilbert DENA, N°mle 0104-682-G, IEF ;
- Chef de Division Règlementation, Contrôle Forestier, surveillance et services généraux : Mahamadou DEMBELE, N°mle, 0134-281-S, IEF ;
- Chef de Service Local des Eaux et Forêts de Djenné : Sékou DEMBELE N°mle 0131-033 B, IEF ;
- Chef de Service Local des Eaux et Forêts de Mopti : Abdoul Malick Maïga, N°mle 0109-493-Z, IEF ;
- Chef de Service Local des Eaux et Forêts de Tenenkou : Wartana D. Ag ASSEWADANA, N°mle 953-15-C, IEF ;
- Chef de Service Local par intérim des Eaux et Forêts de Youwarou : Mahamadou DEMBELE, N°mle, 0134-281-S, IEF ;
- **Région de Bandiagara**
 - Direction Régionale : Lagabé MAIGA, N°mle 0109-478 G-S, IEF ;
 - Chef de Service Local des Eaux et Forêts de Bankass : Moulaye SANGARE, N°mle 0151-999B, TEF ;
 - Chef de Service Local des Eaux et Forêts de Koro : Hallawaihi Mahamar, N°mle 0131-025-S IEF.
- **Région de Douentza**
 - Direction Régionale : Baga SAMAKE, N°mle 982-99-Y, IEF ;
 - Chef de Service Local des Eaux et Forêts de Douentza : Papa Mathieu KONE, N°mle 0154-075-K, TEF ;
- **Région de Tombouctou**
 - Directeur Régional : Manassé DEMBELE, N°mle 0119-731-H, IEF ;
 - Chef de Service Local des Eaux et Forêts de Goundam : Ibrahim Handédéou TOURE, N°mle 907-97-W, TEF ;
 - Chef de Service Local des Eaux et Forêts de Niafunké : Youssoufou ABDOULAYE, N°mle 0158-921-S, IEF ;
 - Chef de Service Local des Eaux et Forêts de Diré : Néant.
- **Région de Gao :**
 - Directeur Régional : Abdoulaye Mama TOURE, N°mle 953- 06 S, IEF ;
- **Région de Taoudénni :**
 - Directeur Régional : Oumar ASSOUMANE, N°mle 0129-096 A, IEF.
- **Région de Ménaka :**

- Directeur Régional : Hamidou HADY, N°mle 0125-545-P, IEF ;
- ❑ **Région de Kidal :**
- Directeur Régional : Agouissa Ag SIDI, N°mle 953-13-A, IEF ;
- ❑ **Direction Régionale du District :**
- Directeur Régional : Dramane BARRO, N°mle 791-21-J ;
- Chef de Division Règlementation, Contrôle forestier, Surveillance et Services généraux : Mamadou BAGAYOKO, N°mle 425-03-D, IEF ;
- Chef de Division Conservation des Eaux, des sols, Restauration de la couverture végétale et Communication : Koumba SYLLA, N°mle 134-288-A, IEF ;
- Chef de Division Aménagement et Gestion des domaines forestier et faunique, Promotion et Valorisation des produits forestiers : Nouhoum BAGAYOKO, N°mle 0116-214 L, IEF ;
- Chef de Service Local des Eaux et Forêts de la Rive Gauche : Aïssata DEMBELE, N°mle 0129-090-T, IEF ;
- Chef de Service Local des Eaux et Forêts de Rive Droite : Salia BENGALY, N°mle 791-23 L, IEF ;

2.6.3. Structures Rattachées

- Directeur de l'Opération Aménagement Parc National de la Boucle du Baoulé (OPNBB) : Moussa SISSOKO, N°mle 0125-549-V, IEF ;
- Directrice Adjointe : Aoua Cherif DOUMBIA, N°mle 0118-097-B, IEF ;
- Directeur du Centre de Formation Pratique Forestier (CFPF) Col. JDK : Djénéba GUINDO, N°mle 917-34-Z, IEF ;
- Directeur des Etudes du CFPF : Bakary SANGARE, N°mle 0118-079 F, IEF.

2.6.4. Projets / Programmes et Conventions Internationales

- Régisseur de la Cellule Nationale de l'Alliance Globale contre le Changement Climatique (AGCC2-Mali) : Soumana FOFANA, N°mle 930-69-N, IEF ;
- Coordinateur de l'Unité de Gestion du Projet gestion communautaire des ressources naturelles qui résout les conflits, améliore les moyens d'existence des communautés et l'écosystème du couloir des éléphants : N'Djé HAMAY, N°mle 0131-024-R, IEF ;
- Coordonnateur du Programme de Développement Durable du Delta Intérieur du Niger : Ousmane dit Sakérou DOLO, N°mle 908-02-M, IEF ;
- Chef de Cellule de Gestion du Système d'Information Forestier (SIFOR) par intérim : Salifou POUDIOUGO, N°mle 0123-163H, IEF ;
- Convention CITES : Point Focal : Yirabo DAKOUO, N°mle 0116-199-Y, IEF ;

- Convention sur la Diversité Biologique : Point Focal : Ali A. POUDIOUGO, N°mle 0134-285-X, IEF ;
- Convention de Ramsar : Point Focal : Youssouf TRAORE, N°mle 0150-804-T, IEF ;
- Convention sur la conservation des espèces migratrices appartenant à la faune sauvage (CMS) : Point Focal : Modibo KONATE, N°mle 743-18-F, IEF ;
- Protocole de Nagoya sur l'accès aux ressources génétiques et le partage juste et équitable des avantages découlant de leur utilisation : Thiéma DRAME, N°mle 0134-288-B, IEF ;
- Point focal de l'Accord sur la Convention des oiseaux d'eaux migrateurs d'Afrique Eurasie (AEWA) : néant.

2.6.5. Personnel forestier en disponibilité ou en détachement

TABLEAU 1: PERSONNEL FORESTIER EN DISPONIBILITE OU EN DETACHEMENT

N°	Prénoms et Noms	Grade	Postes
1	Mohamed GAREYANE	IEF	Bureau du Vérificateur Général
2	Marcelin SANOU	IEF	Panafricaine Grande Muraille Verte
3	Abdoulaye DIAWARA	TEF	Chargé Espaces verts Commune VI
4	Paul COULIBALY	IEF	Secteur Privé
5	Adama TOGO	IEF	UICN
6	Boubacar SIDIBE	IEF	CNT
7	Zoumana GOITA	IEF	CAEF/Nara
8	Sagaba SAMAKE	IEF	CAEF/Koulikoro
9	Asseydou Alkassoum MAIGA	IEF	CAEF/Bandiagara
10	Mamadou COULIBALY 0129-091-V	IEF	CAEF/Kidal
11	Bakary DIARRA	IEF	PRTD
12	Alhousseiny B.	IEF	MATD

2.6.6. Personnel en formation :

- Adjudant- Chef Moussa TOURE, N°mle 0144-389 D, Technicien des Eaux et Forêts ;
- Sergent Cheick Oumar GNONO, N°mle 0152-015 V agent Technique des Eaux et Forêts
- Sergent Almoustapha Ali BAH, N°mle 0152-008 L, Agent Technique des Eaux et Forêts ;
- Sidy Ben BOUBACAR, N°mle 0131-038-G, Technicien des Eaux et Forêts ;
- Kamafily DEMBELE, N°mle 0144-388-C, IEF, en formation au Niger pour le Master ;
- Monsieur Mamadou TANGARA, N°mle 983-00-K, TEF ;
- Abocar Oumar TOURE, N°mle 0146-433-B, ATEF, pour le cycle BTVA, CAA Samanko ;
- Massa DEMBELE, N°mle 0131-052-Y, ATEF, pour le cycle BTVA, CAA Samanko;
- Seydou DEMBELE, N°mle 0134-307 X, ATEF, pour le cycle BTVA, CAA Samanko ;
- Djénéfing BAGAYOGO, N°mle 0134-318 J, ATEF, pour le cycle BTVA, CAA Samanko ;
- Saniwé Odile DIARRA, N°mle 0123-186-J, pour le cycle DUTS, AGRFH de l'IPR/IFRA ;
- Nanan SISSOKO, N°mle 0155-992-N, pour le cycle DUTS, AGRFH de l'IPR/IFRA ;

- Dinko TRAORE, N°mle 0148-194-C TEF, IPR/IFRA de Katibougou
- Boubacar GUINDO, N°mle 0123- 167-M, TEF, IPR/IFRA de Katibougou
- Aissa Amadou GADIO, N°mle 0146-452-Y, ATEF, CAA de Samanko
- Fasseny NIAMBELE, N°mle 0144-438-J, ATEF, CAA de Samanko ;
- Assoumane Mahamane TOURE, N°mle 0150-849-V, ATEF, IPR/IFRA de Katibougou
- Mamadou DEME, N°mle 0144-416-J, ATEF, CAA Mbèssoba ;
- Békou Pierre DAKOUO, N°mle 0125.559. F, ATEF, CFPPF de Tabakoro
- Hawa SAMAKE, N°mle 0146-448-T, ATEF, CFPPF de Tabakoro
- Hawa SAMAKE, N°mle 0146.448. T, ATEF, CFPPF de Tabakoro
- Moussa DIARRA, N°mle 0148.203. M, ATEF, CFPPF de Tabakoro
- Koudjeyi DIARRA, N°mle 0152.010. N, ATEF, CFPPF de Tabakoro ;
- Boubacar TRAORE, N°mle 0152.005. H, ATEF, CFPPF de Tabakoro
- Mahamane Dédéou MAIGA, N°mle 0154.130. Y, ATEF, CFPPF de Tabakoro ;
- Bénéna Pascal BAYA, N°mle 0144-407-Z, ATEF, CAA Samanko
- Dramane TRAORE, N°mle 0131-029X, TEF, IPR/IFRA de Katibougou ;
- Abdallah Moussa CISSE, N°mle 0144-397-M, ATEF, CAA de Samé Kayes
- Tidiane TOURE, N°mle 0152-013-S, ATEF, CAA de Samé Kayes ;
- Sérigue SYLLA, N°mle 0150- 852-Y, ATEF, CAA de Samé Kayes
- Salif KONE, N°mle 0151-988 N, IEF, Institut de pédagogie Universitaire (IPU) ;
- Mamadou A CAMARA, N°mle 0147-338-E, TEF, IPR 2023/IEF ;
- Mahouna MAÏGA, N°mle 0146-418 J, TEF, Institut National de Formation des Travailleurs Sociaux (INFTS) ;
- Sébé TRAORE, N°mle 138-094 D, TEF, IPR/IFRA 2023 MVA ;
- Mahamadou SADOU, N°mle 0154-109 Z, ATEF, IPR DUTS ;
- Mansa SIDIBE, N°mle 0146-431-ZATEF, IPR-DUTS ;
- Korïa GUITÉYE, N°mle 0148-208-T, ATEF, BTVA-SAMANKO ;
- Adama DIARRA, N°mle 0144-405-X, ATEF, IPR/IFRA, DUTS ;
- Mahamadou A TRAORE, N°mle 0138-090-W, ATEF, BTVA ;
- Mohamed Ibrahim,TEF, Tabacoro, N°mle 0152-014-T, TEF ;
- Bamoye TANGARA, N°mle 0146-453 Z, ATEF, Tabacoro, TEF ;
- Hamidou KONE, N°mle 0150-854 A, ATEF, Tabacoro, TEF ;
- Fanta CAMARA, N°mle 0150-848 T, ATEF, Tabacoro-TEF ;
- Bassidiki BAGAYOKO, N°mle 0144-415 H, ATEF, BTVA ;

- Moussa DIARRA, N°mle 0150-847-S, ATEF, BTVA Samanko ;
- Ami BAMBBA, N°mle 0152-011 P, ATEF, BTVA ;
- Guy Diadié BOLY, N°mle 0138-102 J, ATEF, IPR ;
- Amadou BOCOUM, N°mle 0120-163 Z, ATEF, BTVA ;
- Rokiatou SISSOKO, N°mle 0138-107 P, ATEF, BTVA ;
- Mariam KONE, N°mle 0150-842 L, ATEF, BTVA ;
- Fatou SOW, N°mle 0138-089 V, ATEF, BTVA ;
- Youssouf Boncana MAIGA, N°mle 0134-311-B, ATEF, IPR-DUTS ;
- Issa DEMBELE, N°mle 0147-541-K, ATEF, IPR-DUTS ;
- Issiaka DIAMOUTENE, N°mle 0146-438-G, ATEF, IPR-DUTS ;
- Kadidiatou DEMBELE, N°mle 0125-571-V, ATEF, IPR-DUTS ;
- Abdourhamane dit Mody BOCOUM, N°mle 0118-132-R, ATEF, BTVA ;
- Kola SISSAO, N°mle 0154-114-E, ATEF, BTVA ;
- Kadiatou COULIBALY, N°mle 0134-309-Z, ATEF, CAA /BTVA ;
- ✓ Sgte Bintou BAGAYOGO, N°mle 0134-319-K, ATEF au BTVA de Samanko
- ✓ Adjudant-Chef Lassine SANOGO, N°mle 0125-569/S, TEF à l'Université de Ségou ;
- Aminata Traoré, N°mle 0116-227-B, MTVA à l'IPR-IFRA de Katibougou ;
- Minatou Mint ALHAMDOU, N°mle 0144-410 C, BTVA à Samanko ;
- Coumba KONATE, N°mle 0138-106 N, BTVA à Samanko ;
- Awa I. MAIGA, N°mle 0138-092 Y, BTVA à Samanko.
- Sidi Garba MAIGA, N°mle 0146-456C, ATEF ;
- Abou COULIBALY, N°mle 0150-863K, ATEF ;
- Daouda MAIGA, N°mle 0138-111-V, ATEF ;
- Alhadar Mohamed EL MOCTAR, 0146-458-E, ATEF, BTVA ;
- Mohamed SANOU, N°mle 0144-432-C, ATEF, BTVA
- Abdoulaye COULIBALY, N°mle 0146-434-C, ATEF à l'IPR/IFRA de Katibougou, Cycle Technicien Supérieur des Eaux et Forêts (DUTS) ;
- Seydou M. DOGONI, N°mle 0138-.103- K à l'IPR/IFRA de Katibougou Cycle Technicien Supérieur des Eaux et Forêts (DUTS) ;
- Moussa DARA, N°mle 0148-195-D à l'IPR/IFRA de Katibougou Cycle Technicien Supérieur des Eaux et Forêts (DUTS) ;
- Mahamar YACOUBA, N°mle 0144 - 428 Y, ATEF,

- Souleymane TEMETE, N°mle 0138-108-R au Centre d'Apprentissage Agricole de Samanko (CAAS), Cycle Brevet de Technique en vulgarisation Agricole (BTVA) ;
- Mariam KOUYATE, N°mle 0117-185-P, Attachée d'Administration à la DGEF.

2.6.7. Personnel partant à la retraite en fin 2024

TABLEAU 2 : Personnel partant à la retraite à partir du 1er Janvier 2025

INGENIEUR DES EAUX ET FORETS						
N°mle	Nom et Prénom	Date nais.	Cl	Ech	Ind	Service d'affectation
0100-947 M	Harouna TRAORE	01/01/1959	2	2	869	DGEF
42503 D	Mamadou BAGAYOKO	26/07/1959	1	01	1 030	District
46036 R	Mamadou GAKOU	21/08/1959	E	03	1 382	MEADD
48965-Z	WALET BAYES Aminata	01/01/1959	E	03	1 382	DNP
48805 E	Essaie GUIROU	01/01/1959	E	03	1 382	DGEF
74308 V	Faneke DABO	01/01/1959	E	03	1 382	DGEF
74312 A	N'Tossama DIARRA	01/01/1959	E	03	1382	CT
76985 G	Abdoulaye TAMBOURA	01/01/1959	E	03	1382	DGEF
76999 V	Aboubacrine S. HAIDARA	12/08/1959	E	03	1382	Inspection
77121 J	Beidary TRAORE	01/01/1959	E	03	1382	DGEF
77142 H	Mamadou SYLLA	01/01/1959	E	03	1382	DGEF
92829 T	Moussa CISSOKO	01/01/1959	E	03	1382	Inspection
93459 C	Moussa Fodé SISSOKO	01/01/1959	E	02	1307	DGEF
TECHNICIENS DES EAUX ET FORETS						
0103398 Y	Moussa SANOGHO	04/08/1962	2	2	633	DREF Koulikoro
79117 E	Luc COULIBALY	01/01/1962	E	3	1017	DREF Koulikoro
79127 R	Mamadou TRAORE	01/01/1962	1	03	837	District
90784 F	Youssef DIARRA	01/01/1962	1	03	837	DREF Koulikoro
90786 H	Zoumana DISSA	16/06/1962	E	03	1017	DREF Sikasso
90790 M	Makan SISSOKO	31/06/1962	1	02	795	District
91638 D	Gaoussou BA	10/06/1962	1	03	837	DREF Koulikoro
91641 G	Mohamane Lamine IMRANE	06/11/1962	E	01	905	DREF Bougouni
911644 K	Mahamane LANSAR	16/09/1962	1	03	837	DREF Mopti
91656 Z	Amadou DICKO	01/01/1962	E	03	1017	DREF Koulikoro
93573 T	Issoufa AHAMADI	03/10/1962	E	02	961	
AGENTS TECHNIQUES DES EAUX ET FORETS						
93082 D	Mery BAGAYOGO	01/01/1966	E	02	728	
95321 J	RHISSA AG AHAMED ORACH	01/01/1966	1	03	652	
GARDE-FORET						
Néant						

CHAUFFEURS
Néant

2.6.8. Nécrologie et grands malades

2.6.8.1. Nécrologie

- Seydou DAO, N°mle 0123-164-J, IEF ;
- Fatoumata Abdoulrazak MAIGA, N°mle : 0118-093-X, IEF ;
- Marie Chantal N'DAO, N°mle 0123-172 T, Technicien des Eaux et Forêts.

2.6.8.2. Grands Malades

- Oumar GUINDO, N°mle 0116-208-E, Ingénieur des Eaux et Forêts, Chargé d'Aménagement au Cantonnement de la Rive Droite du District de Bamako ;
- Mamadou DIALLO, N°mle 211-61 Chauffeur à la Direction Régionale du District de Bamako ;
- Oumou BERTHE, N°mle 0131-166 C, Garde Forêt, Chargée de Contrôle au Poste des Eaux et Forêts de la Commune IV.

2.6.8.3 Abandon de poste

Le Garde Forestier Mamadou SISSOKO, N°mle 0128-211-V, Chargé de contrôle au poste des Eaux et Forêts de Sanando est absent de son poste depuis août 2020. Il donne aucun signe de vie.

Commentaire : Le nombre total des agents en service à la Direction générale des Eaux et Forêts en 2024 s'élève à 939 personnes composés de :

- 800 agents forestiers dont 149 IEF, 312 TEF, 259 ATEF et 80 gardes forestiers ;
- 1 Géographe/biologiste, 1 Ingénieur vétérinaire, 1 Administrateur de l'Action Sociale ;
- Et 136 personnels d'appui.

Ce nombre est non seulement insuffisant mais également ne répond pas à la pyramide d'encadrement qui indique : 1 IEF pour 2 TEF et 4 ATEF. Cet état constitue une contrainte majeure dans l'exécution correcte des missions assignées au service des Eaux et Forêts. Le recrutement des agents des Eaux et Forêts doit être intensifié pour mieux conserver, préserver, promouvoir, valoriser les ressources forestières et de la faune du pays et de lutter contre le changement climatique.

RAPPORT ANNUEL 2024

III. INFRASTRUCTURES ET EQUIPEMENTS

3.1. Infrastructures

TABLEAU 4: INFRASTRUCTURES

Structures	Bureaux/salle de conférence				Logements				Pépinières			Autres			Observations
	Nbre bâtiments	Nbre pièces	Etat en pourcentage		Nbre bâtiments	Nbre pièces	Etat en pourcentage		Nbre	Sup(ha)	Nbre titre disponible	Type	Nbre	Etat	
			Bon	Mauvais			Bon	Mauvais							
DGEF	9	223	98												
Kayes	12	50			9	16			5	3,6			1		
Koulikoro	29	224			5	32			1	5					
Sikasso	18	61			15	79			1	1					
District	13	49	80	20	4	13	50	50							
Ségou	23	111			17	89			9				2		
Mopti	4	35							4	5			8		
Tombouctou	13	62			5	28			8	4,85	2		8		Bureaux dans la plupart sans mur de clôture
Kidal	3	17			1	9			1	1					
Menaka	2	5			4	13			0	0	0		0		Toutes les infrastructures excepté celle en bail (passable) sont en ruine.
Kita	2	10			15	60			3	0,9					
San	10	30			2	9			1	0,85					
Dioïla	10	38			4	21			1	5	1				2 parcelles de 0,275ha et 2ha Besoins construction de bureaux et logements
Koutiala	8	26			10	39			1	1					
Bougouni	30	78	24	76	22	56	23	77	2	1,024	0	2	2		La DREF en bail et les CEF sont à réhabiliter ou construire
OPNBB	6	12			39	94									
Nioro	2	7			6	32			3	3			1		La DREF a construit et les autres à aménager ou réhabiliter
Douentza	6	21			1	1									

Nara	2	2			2	2			1	1,135					État dégradé, nécessite des réparations et la Construction du siège de la DREF
Taoudenit	1	16				1									La DREF en Bail
Total général	203	1077	202	96	161	594	73	127	41	33,359	3	2	22		

Constat :

A la lecture des observations faites par les DREF, la construction de siège dans les nouvelles Directions régionales s'avère nécessaire dans les régions de San, Nioro, Nara, Douentza, Bandiagara, Bougouni, Koutiala, Ménaka et Taoudenni ainsi que la réhabilitation des infrastructures dans les services locaux en ruine (Tombouctou, Ségou, Nara, Nioro) et la finalisation des documents d'immatriculation des pépinières.

Les détails par régions sont dans le tableau en annexe.

RAPPORT ANNUEL 2024

3.2. Equipements/Logistiques

TABLEAU 5: Moyens Logistiques

Région et Siège	Véhicules				Motos		
	Nombre	Bon	Mauvais	Epaves ou sur cale	Nombre	Bon	Mauvais ou Epave
DGEF	12	11	1	0	0	0	0
Sikasso	6	5	1	0	16	16	0
District	3	1	2	0	4	4	0
Menaka	0	0	0	0	1	1	0
Koutiala	2	0	1	1	8	7	1
San	2	0	2	0	5	5	0
Dioïla	4	2	2	0	0	0	0
Koulikoro	17	6	5	5	23	23	0
Tombouctou	2	0	2	0	15	10	5
Kita	3	1	2	0	17	11	6
Ségou	9	6	3	0	20	20	0
Bougouni	7	4	3	0	23	13	10
Kayes	11	5	6	0	57	42	15
Mopti	5	3		2	15	15	0
OPNBB	12	2	10	0	25	7	18
Nioro	3	1	0	2	10	8	2
Douentza	3	3	0	0	5	4	1
Nara	1	0	1	0	0	0	0
Totaux	102	50	42	10	244	186	58

N.B :

- Une Moto Sanili 125 N° L82PCJLBJ1315149 affectée au poste de Diangounté Camara a été volée à Diangounté, les enquêtes sont en cours
- 4 motos de la région de Kita sont hors région avec les Agents qui sont affectés dans d'autres régions.

Les autres équipements sont dans le tableau annexe.

IV. BUDGETS

4.1. Crédit de fonctionnement :

4.1.1. Evolution du budget total alloué de 2020 à 2024

TABLEAU 6 : EVOLUTION DU BUDGET DE 2020 A 2024

Structures/Régions	Budget total Alloué 20220	Budget total Alloué 2021	Budget total Alloué 2022	Budget total Alloué 2023	Budget total Alloué 2024
Direction Générale	610 261 951	2 547 243 349	664 693 933	675 435 370	693 170 403
Kayes	9 006 835	9 293 360	2 813 683	5 843 800	5 983 460
Koulikoro	6 487 265	22 096 560	683 750	13 818 000	16 047 728
Sikasso	14 201 847	17 700 818	2 189 196	7 633 703	1 131 778
Ségou	14 544 500	33 974 750	6 904 828	2 021 845	15 493 260
Mopti	19 560 485	19 573 730	12 371 747	9 918 000	0
Tombouctou	14 678 250	17 651 480	3 023 798	1 058 700	12 356 635
Taoudénni	17 022 180	21 021 995	13 143 625	10 902 806	0
Gao	1 9514 888	23 224 390	14 661 125	15 124 800	0
Ménaka	19 596 511	21 916 965	10 200 128	15 848 760	15 885 868
Kidal	7 335 000	7 335 000	800 000	6325000	4 325 000
District de Bamako	6 847 326	3 942 720	2 266 700	1 085 560	2 202 700
CFPF-Tabacoro	1 2419 000	51 138 000	24 785 000	32 716 500	190 297 501
OPNBB	203 467 396	4 867 942	253 868 384	245 641 760	263 760 011
Kita	0	0	0	3 000 000	2 880 000
Bougouni	0	0	0	3672000	0
Koutiala	0	0	0	1 835 000	0
San	0	0	0	276 879	3 000 000
Douentza	0	0	0	695 620	0
Total	974 943 434	2 800 981 059	1 012 405 897	1 049 854 103	1 226 534 344

4.1.2. Exécution du budget total alloué en 2024

Le tableau ci- après donne la situation d'exécution des crédits alloués à la DGEF et à ses démembrements au titre de l'année 2024.

TABLEAU 7 : ETAT D'EXECUTION DU BUDGET ALLOUE EN 2024

Structures	Budget alloué 2024	Budget exécuté 2024	Taux d'exécution en %
DGEF	693 170 403	682 033 247	98,39%
Kayes	5 983 460	5 983 460	100%
Koulikoro	16 047 728	16 047 728	100%
Sikasso	1 131 778	1 131 778	100%
Ségou	15 493 260	15 493 260	100%
Kita	2 880 000	2 880 000	100%
Mopti	0	0	100%
Tombouctou	12 356 635	12 356 635	100%
Taoudénni	0	0	0%
Gao	0	0	0%
Ménaka	15 885 868	15 883 228	99,98%
Kidal	4 325 000	4 325 000	100%
Bougouni	0	0	0%
Koutiala	0	0	0%
San	3 000 000	3 000 000	100%
Douentza	0	0	0%
District de Bamako	2 202 700	2 202 700	100%
CFPF Tabacoro	190 297 501	180 130 982	94,65%
OPNBB	263 760 011	245 816 942	93,19%
TOTAL	1 226 534 344	1 187 285 070	96,79%

4.2. Budget Spécial d'Investissement 2024

TABLEAU 8 : SITUATION DU BUDGET SPECIAL D'INVESTISSEMENT 2024 ET MONTANT ALLOUE 2025

Intitulés des projets	Montant alloué (FCFA) en 2024	Montant exécuté (FCFA) en 2024	Montant alloué (FCFA) en 2025
Elaboration des Plans d'aménagement des massifs forestiers	0	0	0
Opération Parcs Nationaux. Baoulé et Réserves	263 760 011	245 816 942	200 506 548
Unité de Gestion Forestière	952632	948 840	1 049 160
Centre Formation Pratique Forestier de Tabacoro	190 297 501	180 130 982	83 859 414
Parc Biologique de Bamako	41 343 994	41 343 878	18 879 000
Projet Conservation, Valorisation Biodiversité Eléphant Gourma	0	0	33 250 000
Construction Extension DGEF	83399 237	52 066 174	0
Appui au Reboisement Intensif	34 934 700	34 934 700	66 500 000
Programme de Gestion Décentralisée des Forêts	34 854 400	19 998 200	39 900 000
Appui au Système d'Information Forestier	0	0	0
Alliance Globale sur Changement Climatique	52 498 010	52 498 010	33 250 000
Parc de Tienfala	0	0	0
Programme de Développement Durable du DIN	66 500 000	65 500 000	49 875 000
Lutte contre la désertification sur le tracé de la Grande Muraille Verte	96 789 100	69 789 100	139 650 000
Protection et conservation de la nature	1 461 710 888	1 425 505 376	1 060 406 790
TOTAL	2 327 040 473	2 188 532 202	1 727 125 912

Commentaire : le Budget Spécial d'Investissement a été exécuté à **94,04%** durant l'année 2024. Le niveau de décaissement le plus élevé a été constaté aux niveaux du programme d'Appui au Reboisement Intensif (100%) suivi du Programme Alliance Globale contre le Changement Climatique (100%), le Parc biologique de Bamako (99,99), l'Unité de Gestion Forestière (99,60) et le Programme de Développement Durable du DIN (98,49). Quant au programme/projet Elaboration des Plans d'aménagement des massifs forestiers, le Projet Conservation Valorisation Biodiversité Eléphant Gourma, l'Appui au Système d'Information Forestier et le Parc de Tienfala n'ont bénéficié d'aucun BSI.

V. ACTIVITES TECHNIQUES

5.1. Elaboration des Textes législatifs et règlementaires relatifs à la Protection et à la conservation des ressources forestières et de la faune

- Décret n°2024-0088 /PT-RM du 15 février 2024 portant création des services Régionaux et Subrégionaux des Eaux et Forêts ;
- Décret n°2024 – 0454 /PT-RM du 07 août 2024 fixant les cadres organiques des services régionaux et subrégionaux des Eaux et Forêts ;
- Arrêté n°2024-4246/MEADD-SG du 29 novembre 2024 déterminant les périodes d'ouverture et de fermeture de la saison de chasse 2024-2025 ;
- Arrêté n°23-75/MEADD-SG du 19 juillet 2024 fixant l'organisation et les modalités de fonctionnement des Services Régionaux et Subrégionaux des Eaux et Forêts.

5.1.1. Gestion des ressources forestières

- Réalisation de l'enquête ménage pour la consommation de bois et le temps de travail des femmes et de l'inventaire forestier pour établissement de l'état des lieux des forêts des Communes d'intervention du projet MERIT ;
- Réalisation de la carte de répartition des occurrences de feu brousse et des superficies brûlées des communes d'intervention du projet MERIT
- Appui à la réalisation, à l'aide de la télédétection et de l'intelligence artificielle des cartes :
 - d'occupation du sol ;
 - de la masse du carbone du sol
- Réalisation de l'inventaire forestier dans 05 communes des régions de Ségou et Mopti au compte du programme AGCC-Mali2.

5.1.2. Gestion de la faune et son habitat

- Mise en œuvre du Plan d'Aménagement et de Gestion du Bloc Fina, de la Reserve de Biosphère du Gourma ;
- Mise en œuvre du Plan d'Aménagement et de Gestion du Lac WEGNIA (enlèvement des plantes aquatiques nuisibles) ;
- Elaboration en cours du Plan d'Aménagement des blocs Koungozambougou et Badenko dans la Reserve de Biosphère de la Boucle du Baoulé (RBBB) ;
- Réalisation par Projet éléphant du Gourma, 04 sessions de formation destinées à la brigade anti-braconnage, l'unité d'enquête ;
- Collecte de données pour l'érection du lac de retenue d'eau de Sélingue en site Ramsar ;
- Réalisation de deux formations destinées à la brigade sur la manipulation des drones et la sécurisation du corridor des éléphants ;

5.2.3. Préservation de la diversité biologique

En termes de préservation de diversité biologique, les activités ont porté sur :

- le suivi écologique dans l'OPNBB qui a permis d'identifier 07 espèces de mammifères, 20 espèces d'oiseau et 01 espèce de reptiles. Parmi les espèces, la plus abondante en population est *Erythrocebus patas* (Singe rouge) avec 117 individus. Chez les oiseaux, l'espèce la plus abondante a été *Bubulcus ibis* (héron garde bœuf) avec 509 individus. Il est nécessaire de signaler que 4 lions (*Panthera leo*) ont été observés dans le secteur de Nafadji.
- l'inventaire dans 5 communes des régions de Ségou et Mopti pour estimer le potentiel ligneux et la diversité spécifique.

5.1.3. Missions de contrôle de la gestion du domaine forestier et faunique

Les missions de contrôle de la gestion du domaine forestier et faunique ont porté sur :

- Mise en place de 97 organisations locales pour la conservation de la nature à Kayes, Ségou, Mopti, Gao, Taoudenni, Bougouni, Koutiala et Bandiagara ;
- Redynamisation de 79 organisations locales pour la conservation de la nature ;
- Réalisation de 392 missions de diffusion des textes législatifs, réglementaire relatif à la gestion des ressources forestières et de la faune ;
- Réalisation de 1396 missions de contrôle forestier et de 228 missions de suivi des activités.

5.1.4. Organisation des sessions de formation de agents forestiers et autres acteurs sur diverses thématiques

La Direction générale des Eaux et Forêts a participé à la mise en œuvre du projet de valorisation des produits forestiers non ligneux à travers des séries de formations des membres des coopératives des femmes de Kassaro (Kita) et Dougouolo (Bla) et des pépiniéristes sur les thèmes suivants :

- techniques de Transformation, de Conservation /Conditionnement et de Commercialisation des PFNL (karité, tamarin, baobab) dans la commune de Dougouolo, Cercle de Bla ;
- nutrition, éducation nutritionnelle dans le cadre de la mise en œuvre du « Projet d'Appui aux Femmes vulnérables à travers la valorisation intégrée des Produits Forestiers non Ligneux couplée aux activités d'Agroforesterie dans les régions de Ségou (Bla) et Kita (Kassaro) ;
- techniques de production des plants de karité, tamarin, baobab et moringa dans la commune de Kassaro, cercle de Kita et dans la commune de Dougouolo, Cercle de Bla ;
- techniques de commercialisation des produits transformés, de collectes des images (vidéos, photos) des infrastructures et des témoignages des bénéficiaires du projet, des partenaires d'exécution et du personnel de la FAO impliqués dans la réalisation du projet dans les zones d'intervention (Fragouaran, Dougouolo et Kassaro) ;
- techniques d'élaboration/tenue des outils de gestion (40 personnes) par commune ;
- production du beurre de karité, jus et sirop de tamarin et baobab (40 personnes) par commune.

- commercialisation des produits forestiers non ligneux (40 personnes);

5.1.5. Supervision et contrôle technique des PGES des EIES

La Direction Nationale de l'Assainissement et du Contrôle des Pollutions et des Nuisances (DNACPN) est l'Administration compétente pour l'analyse des rapports d'Etudes d'Impacts Environnementales et Sociales (EIES) au Mali. A cet effet, elle a mis en place un Comité interministériel qui procède à l'analyse et à la validation des rapports d'EIES. La composition des missions de terrain et de consultations publiques varie selon les Projets. En raison de la complexité et de la sensibilité des textes qui régissent la gestion des ressources forestières et de la faune, la DGEF est membre permanente dudit Comité. Au cours de l'année 2024, la DGEF a participé à la visite de terrain pour la validation des TDRs, à l'examen, l'analyse et à la validation de Quarante-cinq (45) rapports d'études d'Impacts Environnemental et Social (EIES) et d'audits. (Cf. tableau 9)

TABLEAU 9 : SITUATION DES PROJETS IMPACTANT LES RESSOURCES FORESTIERES ET FAUNIQUES

N°	Intitulé	Localités			Superficie Concernée	Mesures compensatoires/ D'atténuations	Permis Environnemental	Promoteurs
		Commune	Cercle	Région				
01	Visite de terrain pour l'approbation des TDRS et la supervision du projet de construction et d'exploitation d'une Centrale Thermique de 31,5 MW de l'Industrie Malienne du Fer (IMAFER).	Tienfala	Koulikoro	Koulikoro	02 ha	Pas encore définies	-	Industrie Malienne du Fer (IMAFER)
02	Visite de terrain pour l'approbation des Termes de Reference et la supervision de la consultation Publique du projet de construction de trois réservoirs de stockage d'eau potable dans le District de Bamako (Moribabougou, Doumanzana et Badiambougou)	Moribabougou, Doumanzana et Badiambougou)	Bamako	Bamako	-	840 m ² par site	-	Société Malienne de Patrimoine de l'Eau Potable (SOMAPEP)
03	Visite de terrain pour l'approbation des Termes de Référence (TDR) et la Supervision de la consultation publique de la 3eme génération du projet d'aménagement des périmètres irrigués (PARIIS) dans les villages de Babougou (commune rurale de Dioro), de N'garna et Toukoro (Commune Rurale de Tamani) et de Souara (Commune Rurale de Somo), Cercles de Dioro et de Barouéli, Région de Ségou	Communes rurales de Dioro, N'garna, Toukoro, Tamani) et Somo	Cercle de Dioro et Baraouéli	Région de Ségou	530 ha dont 150 à Babougou, 100 ha à N'Garna, 150 à Toukoro et 130 à Souana	Pas encore définies	-	Projet d'aménagement des périmètres irrigués (PARIIS)
04	Validation des rapports d'EIES du projet d'aménagement des périmètres irrigués des sites de Sômo et de Babougou dans les cercles de Baraouéli et de Dioro, Région de Ségou	Dioro	Dioro	Ségou		Pas encore définies	-	Projet d'aménagement des périmètres irrigués (PARIIS)

N°	Intitulé	Localités			Superficie Concernée	Mesures compensatoires/ D'atténuations	Permis Environnemental	Promoteurs
		Commune	Cercle	Région				
05	Cadrage et approbation des TDRS de l'audit de vérification de conformité environnementale et sociale des plans d'aménagement et de gestion des massifs forestiers dans les cercles de Sadiola et de Bafoulabe au compte de la Fédération Nationale des Exploitation Forestier du Mali (FENAFOMA).	Tintila et Gounfan	Sadiola et de Bafoulabe	Kayes	Quatre massifs	Reboisement de (09 ha) et des regarnisages à l'intérieur de ces massifs	-	Fédération Nationale des Exploitation Forestier du Mali (FENAFOMA).
06	Cadrage de vérification de conformité environnementale et sociale de la société DSP GOLD dans le secteur de Meridiana, commune rurale de Meridiana, Cercle de Bougouni, Région de Bougouni.	Méridiana	Bougouni	Bougouni	Société en passe de construction	Pas encore définies	-	Demba Souleymane Pavel (DSP-Gold Sarl)
07	Visite de terrain pour l'approbation des Termes de Référence et la supervision de la consultation publique du projet de construction d'une usine de production d'engrais organique dans la Commune Rurale de Samé Diongoma, Cercle et Région de Kayes	Samé Diongoma	Kayes	Kayes	5 hectares	Pas encore définies		Eléphants vert
08	Visite de terrain pour l'approbation des TDRs et la consultation publique du projet de réalisation d'un centre d'enfouissement technique (CET) au compte de la mine de Komana	Commune Rurale de Yallankoro Soloba	Yanfolila	Bougouni	01ha			La Société des Mines de Komana (SMK)
09	Visite de terrain pour l'approbation des TDRs et la consultation publique du projet d'extension du centre d'emplisseur de gaz butane (FOUTA GAZ) à SALA	Commune rurale de Ngabakoro	Kati	Koulikoro	05 ha			La Société FOUTA Gaz

N°	Intitulé	Localités			Superficie Concernée	Mesures compensatoires/ D'atténuations	Permis Environnemental	Promoteurs
		Commune	Cercle	Région				
10	Visite de terrain pour l'approbation des TDRs et la consultation publique des travaux relatifs à l'exploitation d'or, au transport des minerais et a la gestion des résidus dans le périmètre des trois (03) permis d'explorations fusionnés (BANTAKO-NORD, MENAKOTO-SUD et BAKOLOBI du projet ANACONDA.	Kenieba	Kenieba	Kayes	100km2			La Société B2GOLD MALI Resources SARL
11	Visite de terrain pour l'approbation des TDRs et la consultation publique du projet de construction et d'exploitation d'une nouvelle cimenterie de CIMAF-MALI	Natien	Sikasso	Sikasso	12 ha			CIMAF-MALI
12	Visite de terrain pour l'approbation des TDRs et la consultation publique du projet de construction d'une unité de recyclage de fer dans le village de N'Guelekoo	Dialakoroba	Kati	Koulikoro	04ha			FALCON
13	Analyse du rapport d'EIES du projet de construction de centre d'enfouissement techniques de la mine d'or de Komana	Commune rurale de Yallankoro Soloba	Cercle de Yanfolila	Région de Bougouni	01ha			La Société des Mines de Komana (SMK)
14	Analyse des rapports d'audit de vérification de conformité environnementale de la petite mine d'or a Kouremale Sud dans la commune rurale de Benkadi, cercle de Kangaba, Région de Koulikoro	Commune rurale de Benkadi	Cercle de Kangaba	Koulikoro	42Km2			La Société TAT MINING SARL

N°	Intitulé	Localités			Superficie Concernée	Mesures compensatoires/ D'atténuations	Permis Environnemental	Promoteurs
		Commune	Cercle	Région				
15	Analyse du rapport d EIES du projet de construction d'une unité de recyclage de fer d'acier a Guelekoro	Commune rurale de Dialakoroba	Cercle de Kati	Koulikoro	4ha			La Venise Malienne SARL
16	Analyse du rapport d'audit vérification de conformité environnementale et sociale d la société MITRAM SARL a Kourouba, cercle de Selingué, Région de Bougouni	Commune de kourouba	Cercle de Selingué	Bougouni	9ha			MITRAM SARL
17	Visite de terrain pour l'approbation des TDRs et la consultation publique du projet aurifère de Kourali-Sud-Diba, commune de Sadiola, Cercle de Sadiola, Region de Kayes	Commune de Sadiola	Cercle de Sadiola	Kayes	83,1 km2			SEMOS
18	Visite de terrain pour l'approbation des TDRs et la supervision de la consultation publique du projet d'exploitation d'une petite mine d'or a Kokoun dans la Commune Rurale de Gouana, Cercle de Yanfolila, Région de Bougouni.	Commune Rurale de Gouana	Cercle de Yanfolila	Région de Bougouni	05 ha/an			EMAD
19	Rapport de l'Etude d'Impacts environnemental et social du projet de construction d'une Station de Traitement des Boues de Vidanges (STBV) dans la ville de Nioro du Sahel	Commune urbaine de Nioro	Nioro	Nioro	10 ha	05 ha	Validé	La DNH à travers le PAEPMA (Programme d'Alimentation en Eau Potable et Mesures d'Assainissement)
20	Rapport d'audit de vérification de conformité environnementale et sociale (2ème édition) de la carrière de Dolerite de Fanafiecoura-Secteur de Kabaro	Commune rurale de Kambila	Kati	Koulikoro	6,17 km2	05 ha	Validé	Société TOGUNA MINING SARL

N°	Intitulé	Localités			Superficie Concernée	Mesures compensatoires/ D'atténuations	Permis Environnemental	Promoteurs
		Commune	Cercle	Région				
21	Rapport provisoire de l'Etude d'Impacts Environnemental et Social du Projet d'extension du Centre d'emplisseur de Gaz butane à Sala, Commune rurale de N'Gabacoro-Droit, Cercle de Kati, Région de Koulikoro au compte de la Société FOUTA GAZ.	Commune rurale de N'Gabacoro-Droit,	Kati	Koulikoro	02 ha	01 ha	Validé	Société FOUTA GAZ
22	Rapport provisoire de l'Audit de vérification des conformités environnementales de l'unité de traitement et de transformation des gommés et résines de la Société RAMA et Fils Agro dans la commune urbaine de Kayes.	Commune urbaine de Kayes	Kayes	Kayes	-	4000 ha/an	Non validé	Société RAMA et Fils Agro
23	Rapport d'EIES des travaux d'aménagement du site de GARNA, commune rurale de Tamani au compte du PARIIS II- MALI.	Commune rurale de Tamani	Barouéli	Ségou	73,76 ha	01 ha	Validé	PARIIS II- MALI.
24	Rapport d'EIES des travaux d'aménagement du site de TOUKORO, commune rurale de Tamani au compte du PARIIS II- MALI.	Commune rurale de Tamani	Barouéli	Ségou	136,58 ha	01 ha	Validé	PARIIS II- MALI.
25	Visite de terrain pour le cadrage et l'approbation des TDRs de l'audit de vérification de conformité environnementale et sociale de la petite mine d'or au compte de la société MITRAM SARL à Kourouba, commune rurale de Kourouba, cercle de Sélingué, région de Bougouni.	Commune rurale de Kourouba	Cercle de Sélingué,	Région de Bougouni.	-	-	TDRs validés	MITRAM SARL

N°	Intitulé	Localités			Superficie Concernée	Mesures compensatoires/ D'atténuations	Permis Environnemental	Promoteurs
		Commune	Cercle	Région				
26	Visite de terrain pour le cadrage et l'approbation des TDRs de l'audit de vérification de conformité environnementale et sociale de la petite mine d'or au compte de la société TAT Mining Sarl à Kouremalé-Sud, commune rurale de Benkadi, cercle de Kangaba, région de Koulikoro.	Commune rurale de Benkadi	Cercle de Kangaba,	Région de Koulikoro	-	-	TDRs validés	Société TAT Mining Sarl
27	Visite de terrain pour l'approbation des TDRs et la supervision la consultation publique du projet d'expansion des carrières satellite nord et modification de l'usine d'oxydes au compte de la société des mines de Syama (SOMISY).	Commune rurale de Fourou	Kadiolo	Sikasso	-	Reboisement sécurisé et réhabilitation progressive des sites dégradés	TDRs approuvés	SOMISY
28	Rapport de l'Etude d'Impacts environnemental et social du projet de construction d'une Station de Traitement des Boues de Vidanges (STBV) dans la ville de Nioro du Sahel	Commune urbaine de Nioro	Nioro	Nioro	10 ha	05 ha	Validé	La DNH à travers le PAEPMA (Programme d'Alimentation en Eau Potable et Mesures d'Assainissement)
29	Rapport d'audit de vérification de conformité environnementale et sociale (2ème édition) de la carrière de Dolerite de Fanafiecoura-Secteur de Kabaro	Commune rurale de Kambila	Kati	Koulikoro	6,17 km2	05 ha	Validé	Société TOGUNA MINING SARL
30	Rapport provisoire de l'Etude d'Impacts Environnemental et Social du Projet d'extension du Centre d'emplisseur de Gaz butane à Sala, Commune rurale de N'Gabacoro-Droit, Cercle de Kati,	Commune rurale de N'Gabacoro-Droit,	Kati	Koulikoro	02 ha	01 ha	Validé	Société FOUTA GAZ

N°	Intitulé	Localités			Superficie Concernée	Mesures compensatoires/ D'atténuations	Permis Environnemental	Promoteurs
		Commune	Cercle	Région				
	Région de Koulikoro au compte de la Société FOUTA GAZ.							
31	Rapport provisoire de l'Audit de vérification des conformités environnementales de l'unité de traitement et de transformation des gommés et résines de la Société RAMA et Fils Agro dans la commune urbaine de Kayes.	Commune urbaine de Kayes	Kayes	Kayes	-	4000 ha/an	Non validé	Société RAMA et Fils Agro
32	Rapport d'EIES des travaux d'aménagement du site de GARNA, commune rurale de Tamani au compte du PARIIS II- MALI.	Commune rurale de Tamani	Barouéli	Ségou	73,76 ha	01 ha	Validé	PARIIS II- MALI.
33	Rapport d'EIES des travaux d'aménagement du site de TOUKORO, commune rurale de Tamani au compte du PARIIS II- MALI.	Commune rurale de Tamani	Barouéli	Ségou	136,58 ha	01 ha	Validé	PARIIS II- MALI.
34	Visite de terrain pour le cadrage et l'approbation des TDRs de l'audit de vérification de conformité environnementale et sociale de la petite mine d'or au compte de la société MITRAM SARL à Kourouba, commune rurale de Kourouba, cercle de Sélingué, région de Bougouni.	Commune rurale de Kourouba	Cercle de Sélingué,	Région de Bougouni.	-	-	TDRs validés	MITRAM SARL
35	Visite de terrain pour le cadrage et l'approbation des TDRs de l'audit de vérification de conformité environnementale et sociale de la petite mine d'or au compte de la société TAT Mining Sarl à Kouremalé-Sud, commune	Commune rurale de Benkadi	Cercle de Kangaba,	Région de Koulikoro	-	-	TDRs validés	Société TAT Mining Sarl

N°	Intitulé	Localités			Superficie Concernée	Mesures compensatoires/ D'atténuations	Permis Environnemental	Promoteurs
		Commune	Cercle	Région				
	rurale de Benkadi, cercle de Kangaba, région de Koulikoro.							
36	Visite de terrain pour l'approbation des TDRs et la supervision la consultation publique du projet d'expansion des carrières satellite nord et modification de l'usine d'oxydes au compte de la société des mines de Syama (SOMISY).	Commune rurale de Fourou	Kadiolo	Sikasso	-	Reboisement sécurisé et réhabilitation progressive des sites dégradés	TDRs approuvés	SOMISY
37	Rapport de l'Etude d'Impacts environnemental et social du projet de construction d'une Station de Traitement des Boues de Vidanges (STBV) dans la ville de Nioro du Sahel	Commune urbaine de Nioro	Nioro	Nioro	10 ha	05 ha	Validé	La DNH à travers le PAEPMA (Programme d'Alimentation en Eau Potable et Mesures d'Assainissement)
38	Rapport d'audit de vérification de conformité environnementale et sociale (2ème édition) de la carrière de Dolerite de Fanafiecoura-Secteur de Kabaro	Commune rurale de Kambila	Kati	Koulikoro	6,17 km2	05 ha	Validé	Société TOGUNA MINING SARL
39	Rapport provisoire de l'Etude d'Impacts Environnemental et Social du Projet d'extension du Centre d'emplisseur de Gaz butane à Sala, Commune rurale de N'Gabacoro-Droit, Cercle de Kati, Région de Koulikoro au compte de la Société FOUTA GAZ.	Commune rurale de N'Gabacoro-Droit,	Kati	Koulikoro	02 ha	01 ha	Validé	Société FOUTA GAZ
40	Rapport provisoire de l'Audit de vérification des conformités environnementales de l'unité de traitement et de transformation des gommés et résines de la Société RAMA	Commune urbaine de Kayes	Kayes	Kayes	-	4000 ha/an	Non validé	Société RAMA et Fils Agro

N°	Intitulé	Localités			Superficie Concernée	Mesures compensatoires/ D'atténuations	Permis Environnemental	Promoteurs
		Commune	Cercle	Région				
	et Fils Agro dans la commune urbaine de Kayes.							
41	Rapport d'EIES des travaux d'aménagement du site de GARNA, commune rurale de Tamani au compte du PARIIS II- MALI.	Commune rurale de Tamani	Barouéli	Ségou	73,76 ha	01 ha	Validé	PARIIS II- MALI.
42	Rapport d'EIES des travaux d'aménagement du site de TOUKORO, commune rurale de Tamani au compte du PARIIS II- MALI.	Commune rurale de Tamani	Barouéli	Ségou	136,58 ha	01 ha	Validé	PARIIS II- MALI.
43	Visite de terrain pour le cadrage et l'approbation des TDRs de l'audit de vérification de conformité environnementale et sociale de la petite mine d'or au compte de la société MITRAM SARL à Kourouba, commune rurale de Kourouba, cercle de Sélingué, région de Bougouni.	Commune rurale de Kourouba	Cercle de Sélingué,	Région de Bougouni.	-	-	TDRs validés	MITRAM SARL
44	Visite de terrain pour le cadrage et l'approbation des TDRs de l'audit de vérification de conformité environnementale et sociale de la petite mine d'or au compte de la société TAT Mining Sarl à Kouremalé-Sud, commune rurale de Benkadi, cercle de Kangaba, région de Koulikoro.	Commune rurale de Benkadi	Cercle de Kangaba,	Région de Koulikoro	-	-	TDRs validés	Société TAT Mining Sarl
45	Visite de terrain pour l'approbation des TDRs et la supervision la consultation publique du projet d'expansion des carrières satellite nord et modification de	Commune rurale de Fourou	Kadiolo	Sikasso	-	Reboisement sécurisé et réhabilitation progressive des sites dégradés	TDRs approuvés	SOMISY

N°	Intitulé	Localités			Superficie Concernée	Mesures compensatoires/ D'atténuations	Permis Environnemental	Promoteurs
		Commune	Cercle	Région				
	l'usine d'oxydes au compte de la société des mines de Syama (SOMISY).							

RAPPORT ANNUEL 2017

5.2. Elaboration et mise en œuvre des plans d'aménagements et de restauration des forêts, parcs et réserves de faune :

5.2.1. Aménagement des forêts et reboisement

- Élaboration de 04 plans d'aménagement et de gestion des Aires Protégées (AP), des massifs forestiers classés et/ou protégés et des réserves de faune ;
- mise en œuvre de 125 plans d'aménagement et de gestion des massifs forestiers protégés ;
- mise sous aménagement de 868092,8 ha de forêts ;
- production de 13 323 818 plants, 8103 noix de rônier et 22620 boutures de l'Euphorbe ;
- reboisement de 4462,74 ha et 17,25 ha sécurisés ;
- ouverture et entretien 144300 ml de pare-feu et de pistes forestières ;
- enrichissement de 89,62 ha ;
- réalisation de 376 fosses compostières ;
- réduction des superficies brûlées de 610 ha ;
- enlèvement de 75 tonnes de plantes aquatiques nuisibles dans le Bassin du fleuve Niger.

5.2.4. Travaux de DRS/CES

- réalisation de 32 072 ml de cordons pierreux ;
- fixation biologique et mécanique de 203 ha de dunes ;
- Protection biologique de 42 ha de berges ;
- réalisation de 184,25 ha de Zaï ;
- réalisation de 312 ha de demi-lunes ;
- réalisation de 360 ml de barrières en cailloux ;
- réalisation de 4300 ml de digues/ diguettes filtrantes ;
- réalisation de 15 ml de fascines ;
- réalisation de 788,11 ha mise en défens ;
- réalisation de 1 970,5 ha de RNA ;
- enrichissement de 89,62 ha de forêt ;
- confection de 19 722 foyers améliorés
- restauration de 469 ha de terre ;

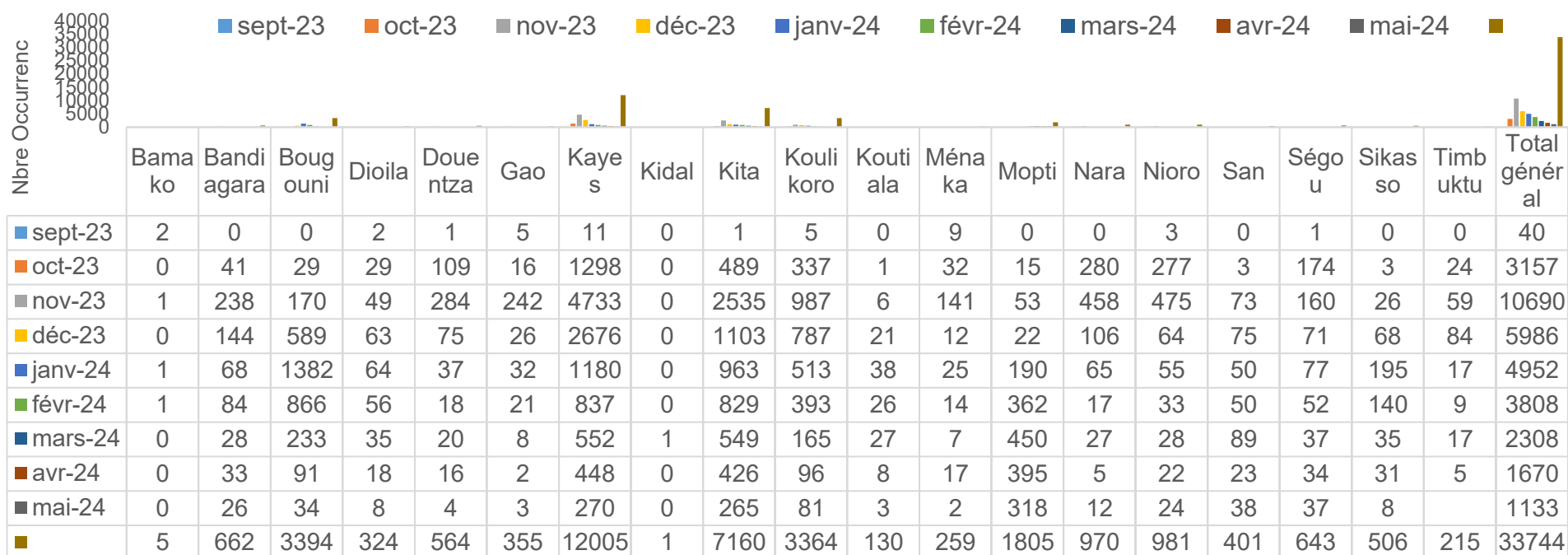
5.2.5. SITUATION DES FEUX DE BROUSSE

TABEAU 10 : SITUATION DES OCCURRENCES DE FEUX PAR REGIONS AU TITRE DE LA CAMPAGNE DE FEU 2023-2024 AU MALI SELON MODIS

Régions	Mois									Total général
	sept-23	oct-23	nov-23	déc-23	janv-24	févr-24	mars-24	avr-24	mai-24	
Bamako	2	0	1	0	1	1	0	0	0	5
Bandiagara	0	41	238	144	68	84	28	33	26	662
Bougouni	0	29	170	589	1382	866	233	91	34	3394
Dioila	2	29	49	63	64	56	35	18	8	324
Douentza	1	109	284	75	37	18	20	16	4	564
Gao	5	16	242	26	32	21	8	2	3	355
Kayes	11	1298	4733	2676	1180	837	552	448	270	12005
Kidal	0	0	0	0	0	0	1	0	0	1
Kita	1	489	2535	1103	963	829	549	426	265	7160
Koulikoro	5	337	987	787	513	393	165	96	81	3364
Koutiala	0	1	6	21	38	26	27	8	3	130
Ménaka	9	32	141	12	25	14	7	17	2	259
Mopti	0	15	53	22	190	362	450	395	318	1805
Nara	0	280	458	106	65	17	27	5	12	970
Nioro	3	277	475	64	55	33	28	22	24	981
San	0	3	73	75	50	50	89	23	38	401
Ségou	1	174	160	71	77	52	37	34	37	643
Sikasso	0	3	26	68	195	140	35	31	8	506
Timbuktu	0	24	59	84	17	9	17	5		215
Total général	40	3157	10690	5986	4952	3808	2308	1670	1133	33744

Source : SIFOR, 2024

OCCURRENCES DE FEU OBSERVEES PAR MOIS DURANT LA CAMPAGNE 2023-2024 AU MALI SELON MODIS



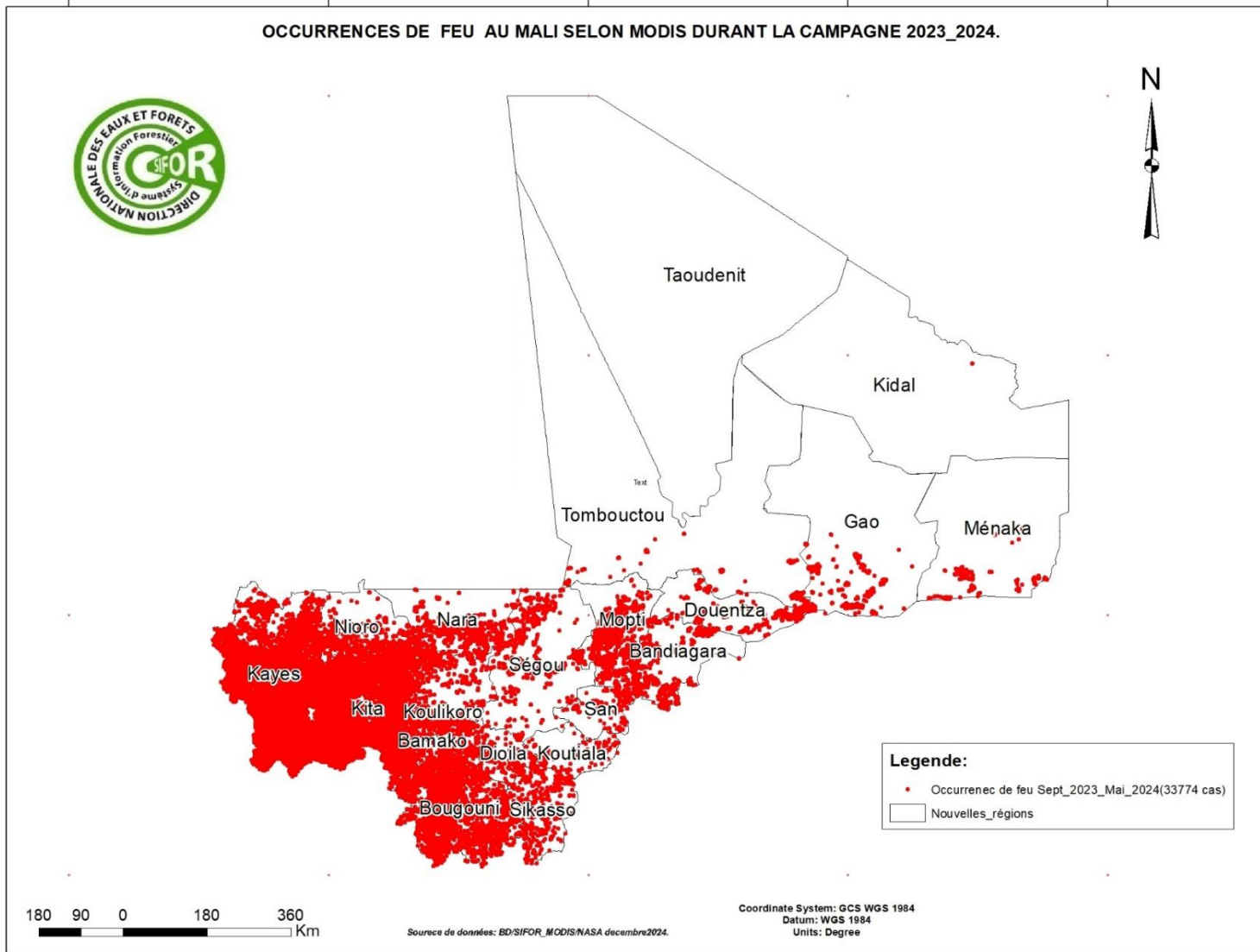
Régions concernées

FIGURE 1 : OCCURRENCES DE FEU OBSERVEES PAR MOIS DURANT LA CAMPAGNE 2023-2024 AU MALI SELON MODIS.

Commentaire :

La situation des occurrences de feu au Mali pendant la période 2023-2024 est préoccupante sur l'ensemble du pays avec un nombre de 33744 occurrences observées. Ainsi, nous observons que les régions de **Kayes (12005 cas)**, **Kita (7160 cas)**, **Bougouni (3394)** et **Koulikoro (3364 cas)** enregistrent un grand nombre d'occurrences de feu pendant cette période 2023-2024.

RAPPORT ANNUEL 2024



CARTE 1 : SITUATION DES SUPERFICIES BRULEES CAMPAGNE 2023-2024 AU MALI

TABLEAU 11 : SITUATION DES SUPERFICIES BRULEES PAR LE FEU DE BROUSSE PAR REGIONS SEPT 2023_MAI 2024 SELON MODIS

Région	Sup_22_23	Sup_23_24
Bamako	164	185
Bandiagara	87 352	82 716
Bouguni	85 822	113 265
Dioila	12 438	12 947
Douentza	68 042	82 401
Gao	73 157	83 763
Kayes	883 134	836 560
Kita	648 108	464 420
Koulikoro	346 295	227 571
Koutiala	3 432	2 937
Menaka	93 196	83 387
Mopti	125 975	122 502
Nara	159 378	144 351
Nioro	324 408	234 211
San	30 991	30 317
Segou	106 293	108 410
Sikasso	7 555	14 919
Tombouctou	45 673	72 662
Total	3 101 410	2 717 526

Source : Décembre 2024, SIFOR

SITUATION DES SUPERFICIES BRULEES POUR LA CAMPAGNE DE FEU DE BROUSSE SEPT 2023-MAI 2024 AU MALI SELON MODIS

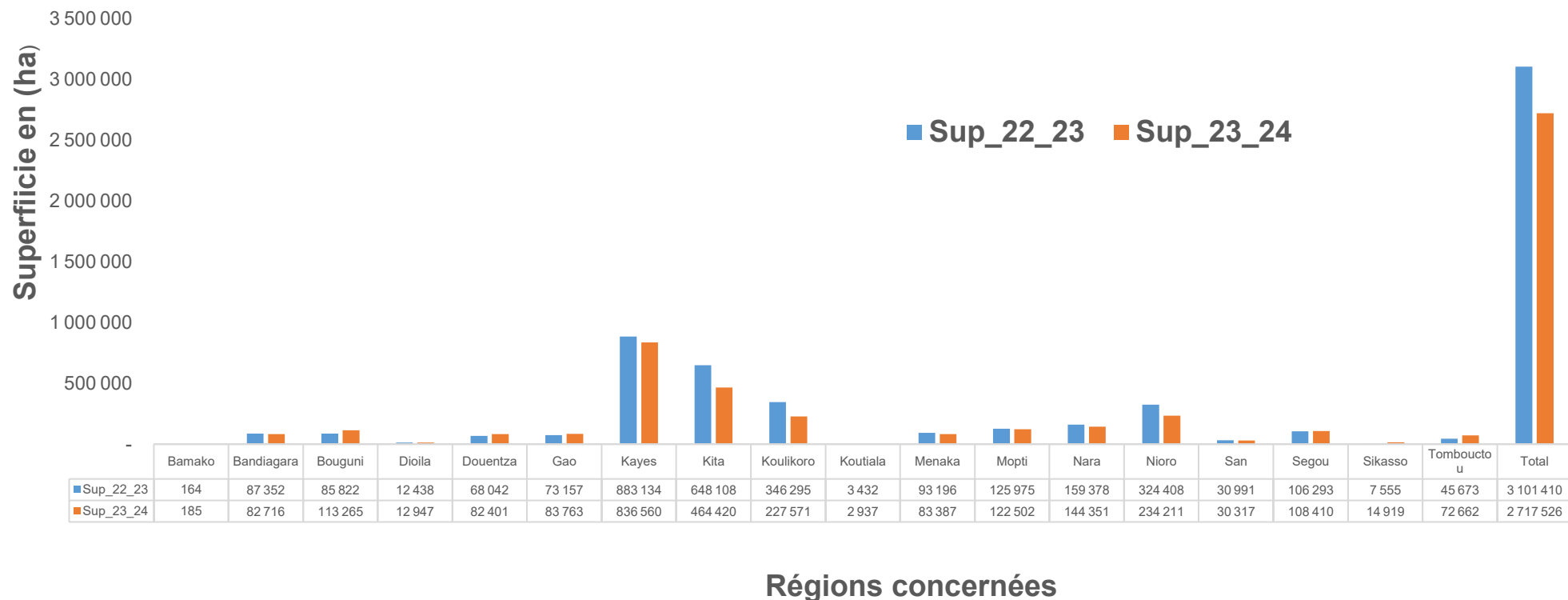


FIGURE 2 : Superficies annuelles brûlées en hectare par régions selon Modis campagne 2023-2024 au Mali

Commentaire :

La situation des feux de brousse est globalement préoccupante à l'échelle nationale avec une superficie annuelle de **2 717 526 ha** contre **3 101 410 ha** pour la campagne de feu de brousse 2023. Nous observons une diminution de **383 884 ha** de superficies brûlées par rapport à l'année 2023. Cette diminution pourrait s'expliquer par la sensibilisation des différents acteurs (Agents des Eaux et Forêts et les partenaires). Malgré beaucoup d'actions entreprises pour inverser la tendance, la situation des feux reste un danger permanent pour nos ressources forestières et fauniques. Les régions de **Bougouni, Kayes, Kita, Koulikoro, Nara**

et Nioro ont enregistrées les plus grandes superficies brûlées. Ainsi, des mesures particulières doivent être prises par les différents acteurs, en termes de sensibilisation et d'application des textes afin de diminuer les superficies brûlées.

TABLEAU 12 : RECAPITULATIF DES SUPERFICIES BRULEES PAR LE FEU DE BROUSSE DE SEPT 2023 A MAI 2024 AU MALI.

Région	Sup_2023	Sup_2024
Bamako	164	185
Bandiagara	87 352	82 716
Bougouni	85 822	113 265
Dioila	12 438	12 947
Douentza	68 042	82 401
Gao	73 157	83 763
Kayes	883 134	836 560
Kita	648 108	464 420
Koulikoro	346 295	227 571
Koutiala	3 432	2 937
Menaka	93 196	83 387
Mopti	125 975	122 502
Nara	159 378	144 351
Nioro	324 408	234 211
San	30 991	30 317
Segou	106 293	108 410
Sikasso	7 555	14 919
Tombouctou	45 673	72 662
Total	3 101 410	2 717 526

CONCLUSION ET RECOMMANDATIONS

De nos jours il urge de mettre en place une stratégie de lutte contre le feu de brousse au Mali afin de minimiser et ou sauvegarder les ressources forestières et fauniques et surtout de lutte contre le changement climatique en diminuant les gaz à effet de serres produits par le feu de brousse. Aussi, en vue d'initier une nouvelle stratégie de lutte contre les feux de brousse en utilisant les données satellitaires MODIS, certaines recommandations ont été formulées, dont :

- Mettre en place un système de prévision et d'alerte rapide dans les cercles névralgiques comme Kenieba, Kita, Bafoulabe, Kati, Bougouni, Nara ;
- Préparer un module de lutte contre les feux de brousse au profit des élèves forestiers ;
- Initier au profit de la DNEF et des collectivités territoriales un programme test de lutte contre les feux de brousse ;
- Prendre en compte dans les PDSEC des communes les actions de lutte contre les feux de brousse ;
- Créer et ou /redynamiser les comités de lutte en mettant à leur disposition le matériel adéquat sans oublier du matériel de communication ;
- Mettre en place dans ces zones sensibles des brigades de lutte avec les moyens idoines tant au plan humain, matériel que financier ;
- Quadriller les zones à risques par la création d'un réseau de pare-feu régulièrement entretenus ;
- Créer et/ou entretenir les pares-feux ;
- Surveiller davantage les zones à forte production de biomasse (qui sont des zones à haut risque) avant la fin de la saison des pluies ;
- Sensibiliser et encourager le fauchage de l'herbe avant la saison des feux ;
- Réaliser les mises à feu précoce dans les zones prévues à cet effet en adaptant les dates à l'état de la végétation ;
- Mobiliser les moyens humains et matériels dès la fin du mois de septembre pour faciliter la maîtrise rapide des feux criminels ;
- Renforcer le personnel forestier en privilégiant son déploiement dans les zones à risques ;
- Mettre en œuvre le plan d'action feu de brousse inscrit dans la stratégie de communication sur le changement climatique et la foresterie élaborée par le programme AGCC-Mali2.

5.3. Elaboration et mise en œuvre des programmes de lutte contre la désertification

5.3.1. Lutte contre l'ensablement

Les activités de lutte contre l'ensablement ont été réalisées par le service des Eaux et Forêts en partenariat avec les projets, programmes et ONG intervenants dans les régions de Mopti, Tombouctou et Gao. Elles ont porté sur la fixation biologique et mécanique de **203** ha de dunes.

5.3.2. Diffusion des foyers améliorés, autres équipements économes en combustibles

- Diffusion 6 597 équipements économes en bois énergie tous types confondus dans les régions de Kayes, Koulikoro, Ségou, Koutiala, Sikasso et Douentza ;

5.3.3. Lutte contre les feux de brousse

Les activités menées ont porté sur :

- Mise en place de 97 organisations locales pour la conservation de la nature ;
- Redynamisation de 79 organisations locales pour la conservation de la nature ;
- Réalisation de 575 séances et 421 émissions radios, 01 émissions TV et 15 cadres de concertation.

5.4. Appui aux collectivités territoriales en matière de gestion rationnelle des ressources forestières et de la faune

5.4.1. Promotion des filières

Les activités à ce niveau ont été axées sur :

- fourniture d'une unité de transformation du karité, tamarin, zaban et baobab équipée d'un forage et de matériels performants (barattes, torrificateurs...) en techniques maraichers ;
- identification et ciblage de 26 associations de femmes productrices et transformatrices de PFNL et 229 producteurs ou acteurs de la filière.

5.4.2. Transfert de compétences

Les activités menées par la Direction Générale des Eaux et Forêts ont porté sur :

- Formation de 11 membres des collectivités territoriales sur les techniques de Défense et Restauration des Sols/Conservation des Eaux et des Sols (DRS/CES).
- Formation sur les textes régissant la gestion des ressources forestières et de la faune de 33 acteurs dont 30 élus communaux et 03 agents forestiers ;
- Formation et encadrement de 05 coopératives dans le cadre de la valorisation des produits forestiers non ligneux (datte sauvage, miel et jujube) ;
- Formation des membres de 10 coopératives de gestion des ressources naturelles autour de 05 massifs sous-aménagement.

5.4.3. Formation, Communication et Appui conseil

5.4.3.1. Formations

Au plan académique les activités suivantes ont été menées :

- Formation de 276 élèves du CFPF Colonel Jean Djigui KEITA dont :
 - ✓ 1^{ère} ATEF.....40
 - ✓ 2^{ème} ATEF.....53
 - ✓ 1^{ère} TEF.....40
 - ✓ 2^{ème} TEF.....50
 - ✓ 3^{ème} TEF.....42
 - ✓ 4^{ème} TEF.....39
- Le recrutement par voie de concours de 100 élèves dont 50 Techniciens et 50 Agents techniques des Eaux et Forêts ;
- La réalisation d'un voyage d'études avec les élèves dans la forêt classée de la Faya ;
- L'organisation des stages de fin d'études de 88 élèves dont 32 techniciens et 56 agents techniques des Eaux et Forêts ;
- L'organisation des évaluations dans les différentes classes (compositions et examens de fin de cycle) ;
- L'organisation des soutenances (48 élèves du cycle des agents techniques et 41 élèves du cycle des techniciens avec un taux de réussite de 100%).

5.4.3.2. Communication et Appui-conseil

Dans ce domaine, la Direction Générale des Eaux et Forêts a mené les activités suivantes :

- réalisation de 575 séances de Communication pour le Changement de Comportement ;
- réalisation d'une (01) émissions TV et 425 émissions radios ;
- réalisation de 15 cadres de concertation ;
- production de 09 cassettes audio ;
- organisation de 08 séances d'animation/sensibilisation sur diverses thématiques ;

5.5. Partenariat

5.5.1. Etat d'exécution des projets/programmes avec d'autres structures

- ❖ **Projet de Gestion durable des Zones humides et Inondation pour le renforcement de la Sécurité alimentaire et de la résilience des écosystèmes en Afrique de l'Ouest (GDZHIAO)**

Les activités phares réalisées au cours de l'année sont entre autres :

- Organisation et sélection de trois meilleures start-ups pour accompagner le développement de services ;

- Organisation d'une mission de suivi des activités du Projet « Gestion Durable des Zones Humides et des inondations pour le renforcement de la sécurité alimentaire et de la résilience des écosystèmes en Afrique de l'Ouest (GDZHIAO) » au Mali du 24 au 27 septembre 2024 par les Experts du lead du consortium (CSE) ;
- Organisation d'un atelier de consolidation des communautés de pratiques (CoP) existantes sur la gestion des zones humides et le suivi des inondations sur les thèmes (Services écosystémiques des zones humides et l'Observation de la terre, les outils développés et opportunités au Mali) ;
- Organisation d'un (01) fora appelé Ecoles d'été à Abidjan en collaboration avec le partenaire d'encadrement de l'Université (CURAT) ;
- Suivi des Etudiants en Master en collaboration avec le CURAT.

❖ **Plateforme « One Health » (Une Seule Sante)**

Les activités réalisées dans le cadre de la plateforme « UNE SEULE SANTE 2024 » ont porté sur :

- Participation à la validation nationale du guide SBE (surveillance basée sur les événements) avec l'appui technique et financier de CDC Africa ;
- Participation à l'atelier de paramétrage de la plateforme électronique ;
- Rapportage de l'atelier de formation des formateurs nationaux sur l'utilisation de la Plateforme Nationale Intégrée pour la Surveillance et la Riposte (PNIRS) ;
- Participation à la formation des acteurs sur la plateforme nationale intégrée pour la surveillance et la riposte des trois régions pilotes (Kayes, Koulikoro, Sikasso) ;
- Participation aux différentes réunions du sous-groupe surveillance sur le partage des données et à l'élaboration des bulletins de santé ;
- Participation à l'élaboration et à la validation du plan stratégique 2024-2029 de la plateforme nationale ;
- Participation à l'atelier d'élaboration du plan stratégique sur la communication des risques et l'engagement communautaire ;
- Participation à l'élaboration et à la validation du plan de la chaîne d'approvisionnement des produits de santé en situation d'urgence sanitaire au Mali ;
- Participation à l'atelier préparatoire de l'exercice de simulation sur la chaîne d'approvisionnement des produits de santé en situation d'urgence sanitaire au Mali

❖ **Cellule OMVS/Mali**

Dans le cadre de la mise en œuvre de la convention entre la DGEF-SOGEM du projet Manantali II-avenant 1, les activités ont porté essentiellement sur le suivi et l'entretien de 50 ha de plantation dans les forêts de Dag Dag et de Paparah.

❖ **Programme Intégré de Développement pour l'adaptation au changement Climatique dans le bassin du Niger pour le Mali (PIDACC-BN-Mali)**

Dans le cadre de la mise en œuvre des activités PIDACC-BN, des sessions de formation ont été réalisées au profit des services techniques, des collectivités et des usagers usagères sur les DRS/CES dans les régions de Koulikoro, Ségou, Sikasso, Mopti, Tombouctou et Gao. Ces formations ont touché 25 personnes par région.

5.5.2. Etat de mise en œuvre des amodiations

- ❖ **TAM VOYAGES (Forêts classées de la Faya et du Sounsou) :**
 - Rapports non fournis
- ❖ **AID SA (Complexe Bougouni-Yanfolila) : Néant**
 - Rapports non fournis
- ❖ **SYNERGIE Environnement (Complexe Mandé Wula Néma Wula) : Néant**
 - Rapports non fournis
- ❖ **SEFAM (Parc Animalier de Tienfala) : Néant**
 - Rapports non fournis

5.6. Mise en œuvre des Conventions, Accords et Traités Internationaux

5.6.1. Convention sur la Diversité Biologique et son Protocole de Nagoya

Dans le cadre de mise en œuvre de la Convention Cadre des Nations Unies sur la Diversité Biologique, les activités menées courant 2024 ont porté sur :

- l'organisation d'un atelier de haut niveau ministériel de sensibilisation et d'appropriation du Cadre Mondial Kunming Montréal tenue au Ministère de l'Environnement, de l'Assainissement et du Développement Durable ;
- l'organisation d'un atelier de cartographie des parties prenantes dans le cadre de l'élaboration de la Stratégie Nationale de la Biodiversité et son Plan d'actions ;
- la célébration de la journée Internationale de la Biodiversité le 22 mai dont les évènements phares ont été marqués par le message du Ministre de l'environnement à l'ORTM1, la visite de terrain dans les différents écosystèmes forestiers de Tabacoro suivi par une conférence débats au Centre de Formation Forestiers de Tabacoro ;
- le lancement de l'Initiative Early Action Support le 23 mai 2024 avec l'ensemble des parties prenantes et la validation de la feuille de route pour l'élaboration de la stratégie nationale de la biodiversité et son plan d'actions ;
- la participation aux Dialogues régionaux sur les Stratégies et Plans d'Actions Nationaux pour la Biodiversité pour les pays africains du 30 mai au 02 juin 2024 à Nairobi au Kenya ;
- l'organisation d'un atelier national de définition, d'examen et de validation des objectifs et indicateurs nationaux alignés au cadre mondial de la biodiversité Kunming-Montréal tenue du 17 au 20 septembre 2024;
- la mise en place du Comité National de Coordination et de Suivi de la mise en œuvre de la Convention suivant la Décision n°2024/0039 MEADD-SG du 07 août 2024 ;

- la mise en ligne du site de la Convention, les objectifs et indicateurs nationaux alignés au cadre mondial de la Biodiversité Kunming -Montréal ;
- la tenue au MEADD de plusieurs réunions préparatoires pour la participation du Mali à la COP16 entre septembre et octobre 2024 ;
- la participation à la COP16 sur la Biodiversité à Cali en Colombie.

5.6.2. Convention sur les zones humides (Convention RAMSAR)

Les activités menées ont porté sur :

- la célébration de la journée mondiale des zones humides édition 2024 ;
- la validation du rapport de l'étude d'élaboration du guide sur la gestion et l'aménagement des zones humides urbaines et périurbaines ;
- la participation aux différents webinaires de formation du secrétariat de la convention ;
- la participation aux différentes activités des projets/programmes et ONG intervenants dans les sites Ramsar et dans les zones humides en général ;
- l'élaboration du rapport national Ramsar pour la COP 14 en 2025.

5.6.3. Convention sur la conservation des espèces Migratrices appartenant à la faune Sauvage (CMS) :

Néant

5.6.4. Accord sur la conservation des oiseaux migrateurs en Afrique et Eurasie (AEWA) :

Néant

5.6.5. Conservation des Nations Unies sur la lutte contre Désertification (CNULCD)

Dans le cadre de la mise en œuvre de cette Convention les activités réalisées courant 2024 ont porté sur :

- la participation à Abidjan (Côte d'Ivoire) à la réunion préparatoire de la 16^{ème} Sessions de la Conférence des Parties à la Convention des Nations Unies sur la lutte contre la Désertification et à la 10^{ème} Sessions extraordinaire de la Conférence des Ministres africains de l'Environnement du 30 août au 06 septembre 2024 ;
- la tenue de plusieurs réunions préparatoires pour la participation du Mali à la COP16 sur la Désertification entre septembre et octobre 2024 ;
- la participation à la 16^{ème} Conférence des Parties à la Convention des Nations Unies sur la lutte contre la Désertification du 02 au 13 décembre 2024 à Ryad en Arabie Saoudite.

5.6.6. Convention sur le Commerce International des Espèces de Faune et de Flore Sauvages Menacées d'Extinction (CITES)

Dans le cadre de la mise en œuvre des CAT et particulièrement de la Convention sur le commerce international des espèces sauvages menacées d'extinction (CITES), les activités menées courant 2024 ont porté sur les points suivants :

- mise en œuvre de la notification n°2023/071 Genève, en date du 19 juin 2023 relative à l'application de la procédure accélérée prévue à l'article XIII, concernant le bois rose d'Afrique de l'Ouest

(*Pterocarpus erinaceus*) de tous les états de l'aire de répartition suite de la procédure de saisie par le Sénégal d'un stock de *Pterocarpus erinaceus* en provenance du Mali ;

- participation à l'atelier de formation à l'intention de la Région Afrique sur les systèmes de permis électroniques CITES à Nairobi au Kenya, du 09 au 10 octobre 2024 ;
- participation aux réunions trimestrielles de mise en œuvre des CAT à l'Agence de l'Environnement et du Développement durable (AEDD) ;
- délivrance de 65 permis CITES et de 433 certificats pour l'exportation des spécimens de faune et flore sauvages ;

La liste des Permis/Certificats délivrés au cours de l'année 2024 est consignée dans les tableaux ci-dessous

TABLEAU 13 : PERMIS/CERTIFICATS DELIVRES POUR L'EXPORTATION DES ESPECES

Espèces	Nombre d'espèces	Nature du produit	Nombre de permis délivrés	Quantités exportées	Destination
Mammifères					
<i>Felis serval</i> (SERVAL)	1	Vivant	1	1	Sénégal
<i>Cervus dama-dama</i> (Daim)	1	Vivant	1	4	Burkina Faso
Sous total	2	-	2	5	2 pays
Oiseaux					
<i>Poicephalus senegalus</i>	1	Vivants	01	500	Taiwan
<i>Poicephalus senegalus</i>	1	Vivants	01	400	Liban
<i>Poicephalus senegalus</i>	1	Vivants	01	200	Jordanie
<i>Green turaco</i>	1	Vivants	01	20	Jordanie,
<i>Green turaco</i>	1	Vivants	01	50	Liban
<i>Passes forme</i>	1	Vivants	01	3740	Mozambique
<i>Micteria ibis</i> (Touterelle)	1	Vivants	01	60	Irak
<i>Psittacula carmeri</i> (Perruche à colier)	1	Vivants	01	300	Thaïlande
<i>Tockus erythrorynchus</i> (Calao Bec Rouge)	1	Vivants	01	30	Taiwan
<i>Mictena ibis</i> (Tanitale Ibis)	1	Vivants	01	10	Irak
<i>Pelicanus refescens</i> (Pelican gris)	1	Vivants	01	10	Thaïlande
Sous total	08	-	11	5320	06
Reptiles					
<i>Geochelon sulcata</i> (Tortue terrestre)	1	Vivant	23	5654	Indonésie, Hong Kong, Sénégal, Japon, Ghana, Egypte
<i>Geochelone sulcata</i> AFRICAN SPURRED TORTOISE	1	Vivant	1	200	Taiwan
<i>Kinixys belliana</i> (BELL's HINGE-BACA TORTOISE)	1	Vivant		30	

<i>Geochelone sulcata</i> (AFRICAN SPURRED TORTOISE)	1	Vivant	1	30	
<i>Kinixys belliana</i> (BELL's HINGE-BACA TORTOISE)	1	Vivant		30	
<i>Varanus niloticus</i> (Varan du Nil)	1	Peaux	09	18096	France, Sénégal, Spain
<i>Kinixys belliana</i> (TORTOISE BELLINAN)	1	Vivant	1	100	Germany
SHOEBILL <i>Balaeniceps rex</i>	1	Vivant	1	8	Liban
Sous total	06	Vivant	36	6052 individus et 18096 peaux	11 pays
Bois usines					
<i>Pterocarpus erinaceus</i>	1	Grumes	28	$\frac{14040}{39950,4/24}$	Chine
			08	$\frac{2480}{2480/24}$	
Sous total	1	1	28	16520	1
TOTAL GENERAL	17	-	77	11377 individus, 16520 m³ et 18096 peaux	16 pays

NB : au total 77 permis de 17 espèces pour **11 377** individus et 18 096 peaux ont été délivrés en destination majoritairement de l'Europe et de l'Asie.

TABLEAU 14 : PERMIS/CERTIFICATS DELIVRES POUR L'IMPORTATION DES ESPECES

Désignations	Nombre d'espèces	Nombre de permis reçus	Quantités importées	Provenance
Mammifères :				
<i>Taurotragus oryx</i> (Eland)	1	1	1	Sénégal
Sous total	1	1	1	1 pays
Oiseaux :				
<i>Cercopithecus howesti</i> (Cercopithèque de l'HOEST)	3	1	10	République Démocratique du Congo
<i>Lophocebus aterimus</i> (MANGABE NOIR)			06	
<i>Cercopithecus neglectus</i> (Cercopithèque de braza)			04	
Sous total	03 espèces	01 permis	20 individus vivants	01 pays

TABLEAU 15 : PERMIS/CERTIFICATS DELIVRES POUR LA REEXPORTATION DES ESPECES

Désignation	Nombre d'espèces	Nombre de permis délivrés	Quantité réexportée	Observations
Reptiles				
Mammifères : Néant				
Oiseaux				
<i>Cercopithecus howesti</i> (Cercopithèque de l'HOEST)	3	1	10	Thaïlande
<i>Lophocebus aterimus</i> (MANGABE NOIR)			06	

<i>Cercopithecus neglectus</i> (Cercopitheque de braza)			04	
<i>Eudocimus ruber</i> (Scarlet ibis)	1	1	46	
Sous total	4 espèces	02 permis	66 individus vivants	01 pays

TABLEAU 16: RECAPITULATIF DES PERMIS/CERTIFICATS CITES DELIVRES

Permis délivrés	Espèce	Nature	Quantité autorisée	Destination/ Provenance	Observations
Mammifères :					
01	<i>Cervus dama-dama</i> (Daim)	Vivant	04	Burkina Faso	Exportation
01	<i>Serval ferix</i>	Vivant	01	Sénégal	Exportation
01	<i>Taurotragus oryx</i> (Eland)	Vivant	01	Sénégal	Importation
Sous total					
03	3	-	6	2 pays	-
Reptiles					
01	<i>Geochelone sulcata</i>	Vivant	50	Hong Kong	Exportation
18	<i>Geochelone sulcata</i>	Vivant	5000	Indonésie	
2	<i>Geochelone sulcata</i>	Vivants	290	Taiwan	
01	<i>Geochelone sulcata</i>	Vivants	100	Ghana	
01	<i>Geochelone sulcata</i>	Vivants	4	Sénégal	
01	<i>Geochelone sulcata</i>	Vivants	200	Japon	
01	<i>Geochelone sulcata</i>	Vivants	300	Egypte	
01	SHOEBILL <i>Balaeniceps rex</i>	Vivants	8	Liban	
01	TORTOISE BELLINAN (<i>Kinixys belliana</i>)		100	Germany	
03	<i>Varanus niloticus</i>	Peaux	15696	France	
02	<i>Varanus niloticus</i>	Peaux	400	Sénégal	
04	<i>Varanus niloticus</i>	Peaux	2000	Espagne	
Sous total					
36	05	6 052 individus et 18 096 peaux		08 pays	
Oiseaux					
01	<i>Poicephalus senegalus</i>	Vivants	500	Taiwan	Exportation
01	<i>Poicephalus senegalus</i>	Vivants	400	Liban	Exportation
01	<i>Poicephalus senegalus</i>	Vivants	200	Jordanie	Exportation
01	<i>Green turaco</i>	Vivants	20	Jordanie,	Exportation
01	<i>Green turaco</i>	Vivants	50	Liban	Exportation
01	<i>Passes forme</i>	Vivants	3 740	Mozambique	Exportation
01	<i>Micteria ibis</i> (Touterelle)	Vivants	60	Irak	Exportation
01	<i>Psittacula carmeri</i> (Perruche à colier)	Vivants	300	Thaïland	Exportation
01	<i>Tockus erythrorhynchus</i> (Calao Bec Rouge)	Vivants	30	Taiwan	Exportation
01	<i>Mictena ibis</i> (Tanitale Ibis)	Vivants	10	Irak	Exportation
01	<i>Pelicanus refescens</i> (Pelican gris)	Vivants	10	Thaïland	Exportation
Sous total					
11	08	-	5 320	06	-
Reptile					
01	<i>Pelomedusa sp</i> (Pelomeduise)	Vivants	200	Hong Kong	Exportation
Sous total					

01		01		200	01 pays	
Plantes :						
28	<i>Pterocarpus erinaceus</i>	Bois usiné		16 520	Chine	Exportation
Sous total						
28		01	-	16 520	01 pays	
Total général						
90		18		11 578 individus, 16 520 m ³ et 18 096 peaux	18	Exportation

TABLEAU 17 : CERTIFICATS D'ORIGINE D'EXPORTATION (COE) DELIVRES POUR LES PRODUITS FORESTIERS NON LIGNEUX

Espèce végétale	Nature	Quantité en tonne	Destination	Nombre de certificats délivrés
<i>Sterculia setigera</i>	Gomme friable	40	Inde	2
<i>Adansonia digitata</i>	Pain de singe	12		1
<i>Acacia seyal</i>	Gomme friable	240	Portugal	12
<i>Sterculia setigera</i>	Gomme Karaya	22.5		1
<i>Vitellaria paradoxa</i>	Beurre	3 945.48	Malaisie	98
		42.64	Oman	1
<i>Vitellaria paradoxa</i>	Amande	30	Ghana	1
<i>Landolphia senegalensis</i>	Fruit	14295.5	Sénégal	485
		24	Mauritanie	2
<i>Tamarindus indica</i> (N'tomi)	Fruit	05 (en divers)	Sénégal	1
<i>Detarium microcarpum</i> (N'Tabacoumba)	Fruit	17.5	Sénégal	1
Total		18674,62	07	605

VI. LES DONNEES STATISTIQUES

TABLEAU 18 : RECAPITULATIF DES RECETTES BRUTES D'EXPLOITATION ET DE TRANSACTION DE L'ANNEE 2024 (EN F CFA)

Régions	EXPLOITATIONS					TRANSACTIONS				Total Général
	Forêt	Faune	Défrichement	Carte d'exploitants	Total	Forêt	Faune	VASC	Total	
Kayes	259 247 720	2 365 000	9 225 000	8 210 000	279 047 720	37 737 745	50 000	3 425 000	41 212 745	320 260 465
Koulikoro	108 507 700	13 006 500	2 655 000	4 637 500	128 806 700	360 400 000	3 250 000	38 675 000	402 325 000	531 131 700
Sikasso	117 441 000	175 000	3 595 000	2 970 000	124 181 000	321 475 000	0	300 000	321 775 000	445 956 000
Ségou	48 571 600	242 500	1 990 000	3 620 000	54 424 100	2 745 000	0	0	2 745 000	57 169 100
Mopti	1 701 000	360 880	0	1 030 000	3 091 880	380 000	750 000	0	1 130 000	4 221 880
Tombouctou	1 019 600	0	0	0	1 019 600	269 000	0	0	269 000	1 288 600
Gao	0	0	0	0	0	0	0	0	0	0
Kidal	0	0	0	0	0	0	0	0	0	0
Taoudenni	0	0	0	0	0	0	0	0	0	0
Ménaka	0	0	0	0	0	0	0	0	0	0
Nioro	29 779 828	10 000	105 000	1 310 000	31 204 828	715 000	0	600 000	1 315 000	32 519 828
Kita	267 016 450	2 558 860	130 000	3 285 000	272 990 310	22 765 000	0	129 765 000	152 530 000	425 520 310
Dioila	104 578 700	55 000	600 000	1 040 000	106 273 700	3 020 000	0	40 000	3 060 000	109 333 700
Nara	0	0	0	0	0	0	0	0	0	0
Bougouni	1 189 667 150	80 000	11 082 725	6 210 000	1 207 039 875	35 435 000	0	5 535 000	40 970 000	1 248 009 875
Koutiala	173 173 400	0	360 000	947 500	174 480 900	1 970 000	0	0	1 970 000	176 450 900
San	5 208 200	50 000	180 000	1 835 000	7 273 200	1 851 200	0	0	1 851 200	9 124 400
Douentza	0	0	0	0	0	0	0	0	0	0
Bandiagara	6 088 000	0	0	0	6 088 000	0	0	0	0	6 088 000
District de Bamako	0	0	0	29 050 000	29 050 000	0	0	0	0	29 050 000
Total	2 312 000 348	18 903 740	29 922 725	64 145 000	2 424 971 813	788 762 945	4 050 000	178 340 000	971 152 945	3 396 124 758

Source : Pièces mensuelles et rapports annuels DREF 2024

Commentaires : L'analyse du tableau récapitulatif des recettes brutes perçues au cours de l'année 2024 nous renseigne que le maximum de recettes a été enregistré essentiellement dans les régions de Bougouni (36,74%), Koulikoro (15,64%), Sikasso (13,33%), Kita (12,53%) et Kayes (9,43%). Ces localités constituent de nos jours les principales pourvoyeuses de nos grandes villes en bois d'œuvre et en bois d'énergie.

Les recettes totales brutes enregistrées au 31 décembre 2024 s'élèvent à 3 396 124 758 F CFA sur une prévision annuelle de 2 158 177 570 FCFA soit un taux d'exécution de 157,36%. Cela s'explique par le besoin croissant en bois énergie d'une part et d'autre part, le niveau élevé des recettes de transaction dans le cadre de l'exploitation minière.

TABLEAU 19 : COMPARAISON ENTRE LES PREVISIONS ET LES REALISATIONS DES RECETTES D'EXPLOITATION ET DE TRANSACTION EN 2024 PAR REGION

Régions	PREVISIONS			REALISATIONS		
	Exploitation	Transaction	Total	Exploitation	Transaction	Total
Kayes	250 000 000	50 000 000	300 000 000	279 047 720	41 212 745	320 260 465
Koulikoro	157 411 220	55 836 000	213 247 220	128 806 700	402 325 000	531 131 700
Sikasso	62 575 000	11 409 750	73 984 750	124 181 000	321 775 000	445 956 000
Ségou	87 000 000	3 000 000	90 000 000	54 424 100	2 745 000	57 169 100
Mopti	1 000 000	500 000	1 500 000	3 091 880	1 130 000	4 221 880
Tombouctou	700 000	300 000	1 000 000	1 019 600	269 000	1 288 600
Gao	0	0	0	0	0	0
Kidal	0	0	0	0	0	0
Taoudenni	0	0	0	0	0	0
Ménaka	0	0	0	0	0	0
Nioro	23 000 000	2 000 000	25 000 000	31 204 828	1 315 000	32 519 828
Kita	230 000 000	50 000 000	280 000 000	272 990 310	152 530 000	425 520 310
Dioila	83 498 600	6 800 000	90 298 600	106 273 700	3 060 000	109 333 700
Nara	100 000	0	100 000	0	0	0
Bougouni	912 528 000	68 150 000	980 678 000	1 207 039 875	40 970 000	1 248 009 875
Koutiala	45 250 000	3 050 000	48 300 000	174 480 900	1 970 000	176 450 900
San	7 369 000	700 000	8 069 000	7 273 200	1 851 200	9 124 400
Douentza	600 000	400 000	1 000 000	0	0	0
Bandiagara	19 500 000	500 000	20 000 000	6 088 000	0	6 088 000
District de Bamako	500 000	24 500 000	25 000 000	29 050 000	0	29 050 000
Total	1 881 031 820	277 145 750	2 158 177 570	2 424 971 813	971 152 945	3 396 124 758

RECAPITULATIF DES RECETTES BRUTES D'EXPLOITATION ET DE TRANSACTION DE 2024 PAR REGION

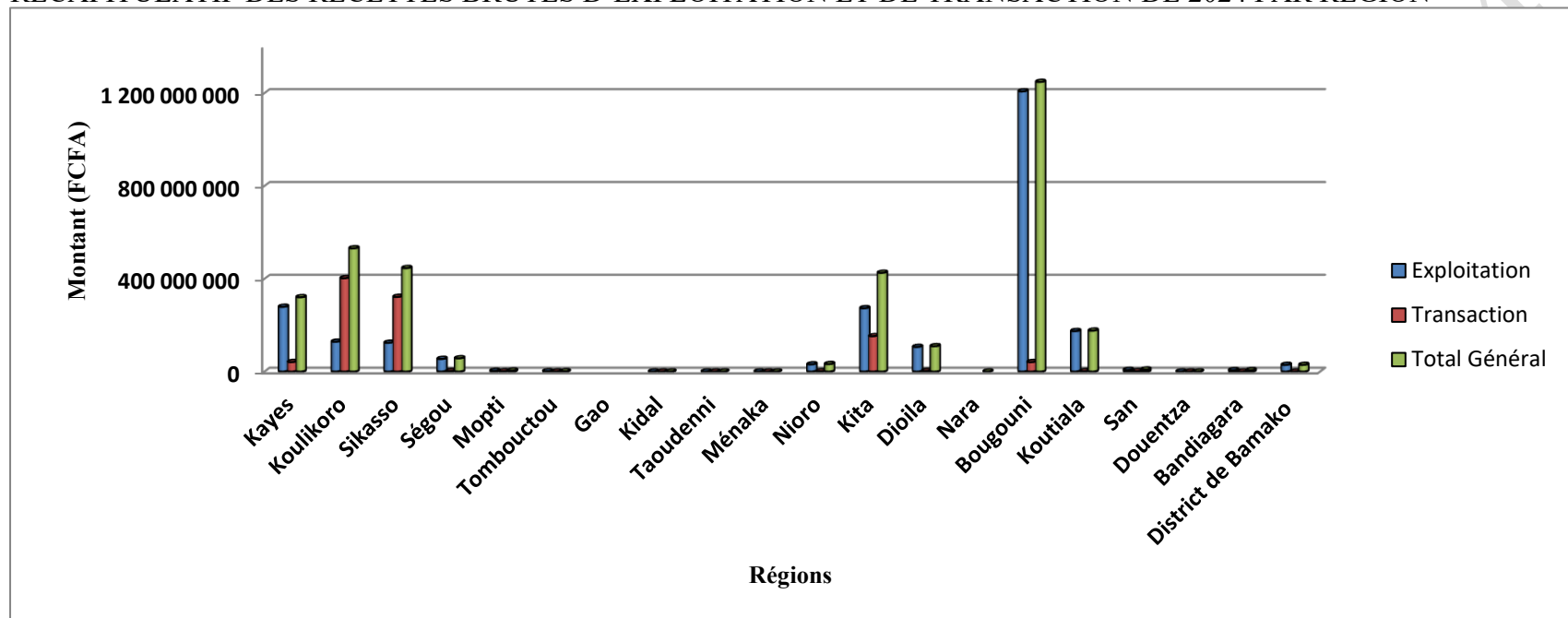


FIGURE 3 : COMPARAISON ENTRE LES PREVISIONS ET LES REALISATIONS DES RECETTES D'EXPLOITATION ET DE TRANSACTION EN 2024 PAR REGION

RAPPORT

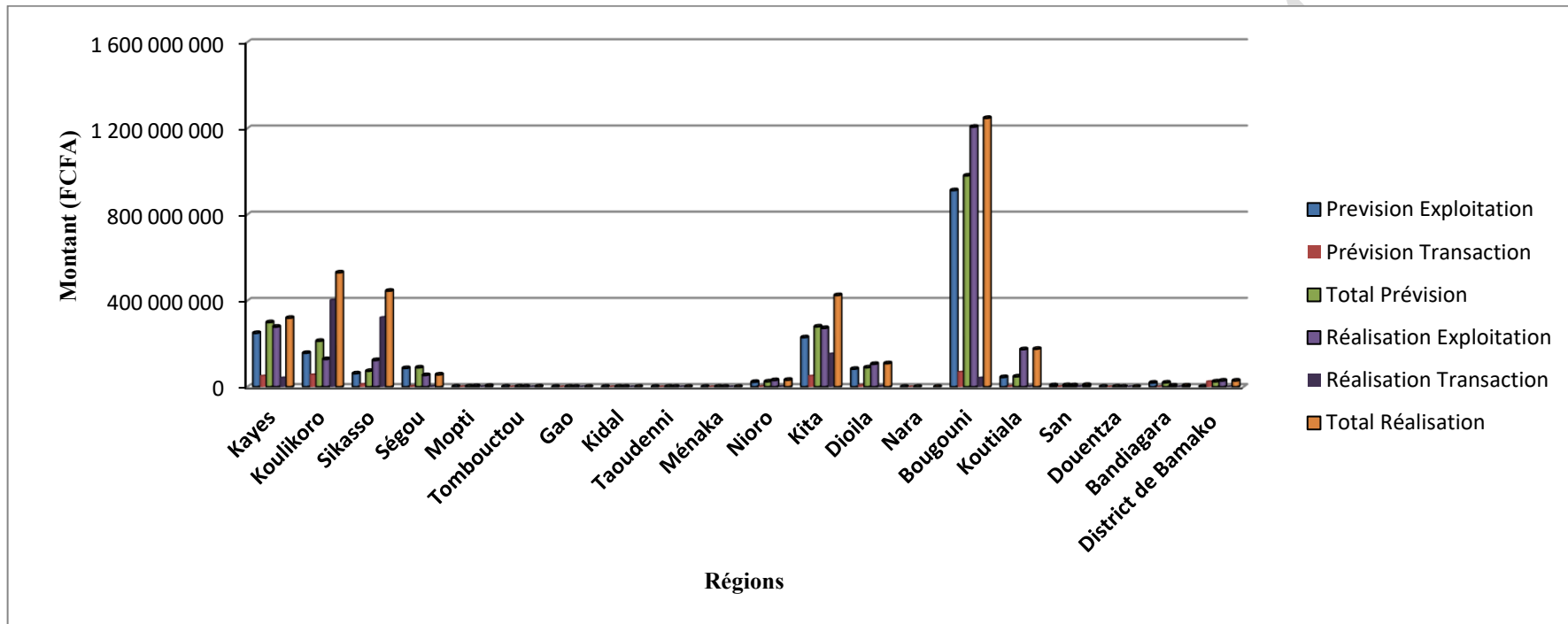


FIGURE 4 : COMPARAISON ENTRE LES PREVISIONS ET LES REALISATIONS DES RECETTES D'EXPLOITATION ET DE TRANSACTION EN 2024 PAR REGION

RAPPORT

Commentaire : Les recettes d'exploitation forestières en 2024 s'élèvent à **2 424 971 813 F CFA** contre une prévision de **1 881 031 820 F CFA** et les recettes de transaction à **971 152 945 FCA** contre une prévision de **277 145 750 FCFA**, soit un taux de réalisation de **128,91 %** pour l'exploitation et **350,41%** pour la transaction.

Cette progression des recettes d'exploitation s'explique par le non-respect des quotas d'exploitation dans les massifs sous aménagement. Pour la transaction, elle s'explique par les infractions constatées par les activités irrégulières des Mines semi mécanisées.

TABLEAU 20: COMPARAISON DES RECETTES BRUTES DE 2022 A 2024 PAR REGION

Régions	Années		
	2022	2023	2024
Kayes	536 768 790	287 292 150	320 260 465
Koulikoro	242 304 400	205 246 500	531 131 700
Sikasso	594 898 100	514 371 650	445 956 000
Ségou	50 342 316	92 374 575	57 169 100
Mopti	3 273 560	9 947 400	4 221 880
Tombouctou	793 500	659 600	1 288 600
Gao	0	0	0
Kidal	0	0	0
Taoudenni	0	0	0
Ménaka	0	0	0
Nioro	1 829 409	7 318 900	32 519 828
Kita	58 785 000	346 791 610	425 520 310
Dioila	54 937 192	82 289 700	109 333 700
Nara	0	0	0
Bougouni	391 862 800	618 791 300	1 248 009 875
Koutiala	28 567 400	73 402 300	176 450 900
San	1 054 100	4 952 650	9 124 400
Douentza	0	0	0
Bandiagara	0	1 675 000	6 088 000
District de Bamako	31 021 000	47 617 500	29 050 000
Total	1 996 437 567	2 292 730 835	3 396 124 758

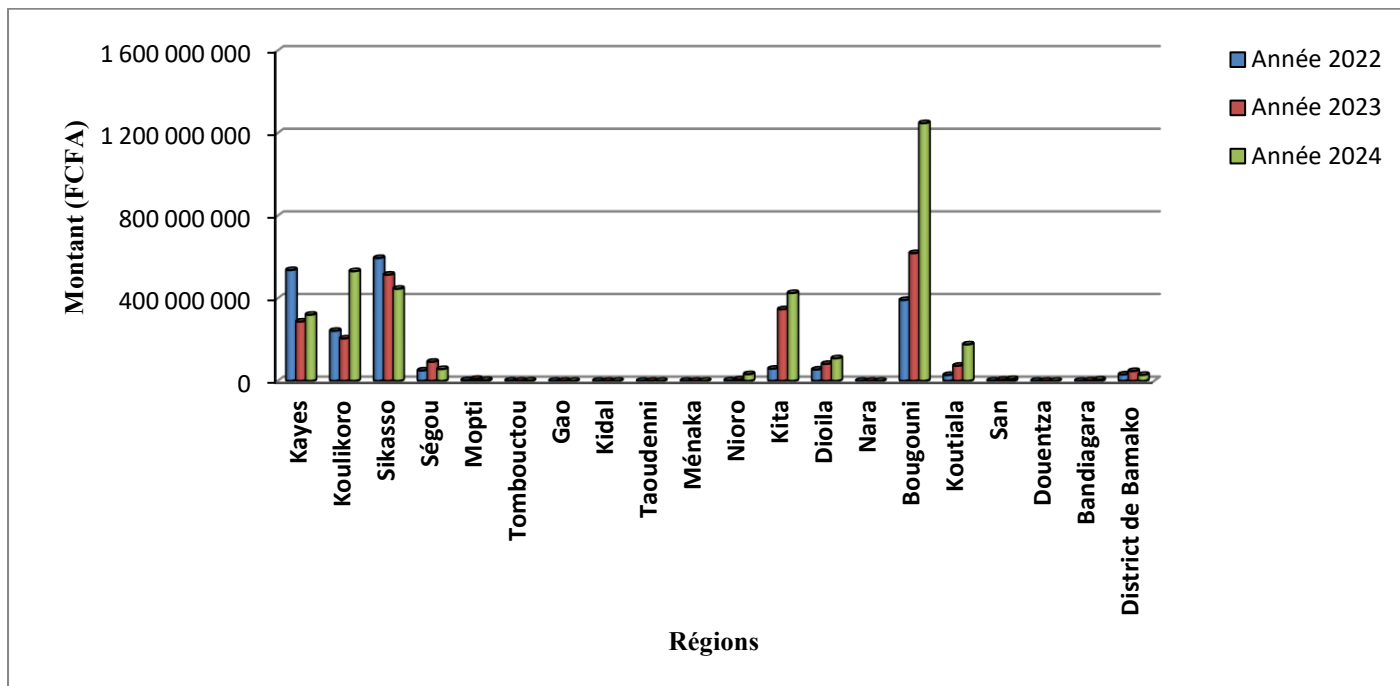


FIGURE 5 : ETAT D'EVOLUTION DES RECETTES BRUTES DE 2022 A 2024 PAR REGION

Commentaire : de 2022 à 2024, les recettes brutes ont connu une augmentation significative d'une manière générale dans certaines régions.

Par ailleurs, il est à noter que les régions du Nord, principalement Gao, Tombouctou, Kidal, Taoudénit et Ménaka n'ont pas contribué à cette augmentation malgré le retour progressif de la sécurité.

TABLEAU 21 : COMPARAISON DES RECETTES D'EXPLOITATION DE 2022 A 2024 PAR REGION

Régions	Années		
	2022	2023	2024
Kayes	409 400 290	262 466 650	279 047 720
Koulikoro	195 166 400	162 644 750	128 806 700
Sikasso	543 757 600	479 169 400	124 181 000
Ségou	43 164 816	89 289 575	54 424 100
Mopti	2 888 560	9 823 000	3 091 880
Tombouctou	513 500	434 600	1 019 600
Gao	0	0	0
Kidal	0	0	0
Taoudenni	0	0	0
Ménaka	0	0	0
Nioro	1 541 409	6 413 900	31 204 828
Kita	52 725 000	244 886 610	272 990 310
Dioila	49 304 692	78 529 700	106 273 700
Nara	0	0	0
Bougouni	202 136 800	589 611 300	1 207 039 875
Koutiala	27 447 400	71 457 300	174 480 900
San	1 054 100	4 787 650	7 273 200
Douentza	0	0	0
Bandiagara	0	1 675 000	6 088 000

District de Bamako	0	375 000	29 050 000
Total	1 529 100 567	2 001 564 435	2 424 971 813

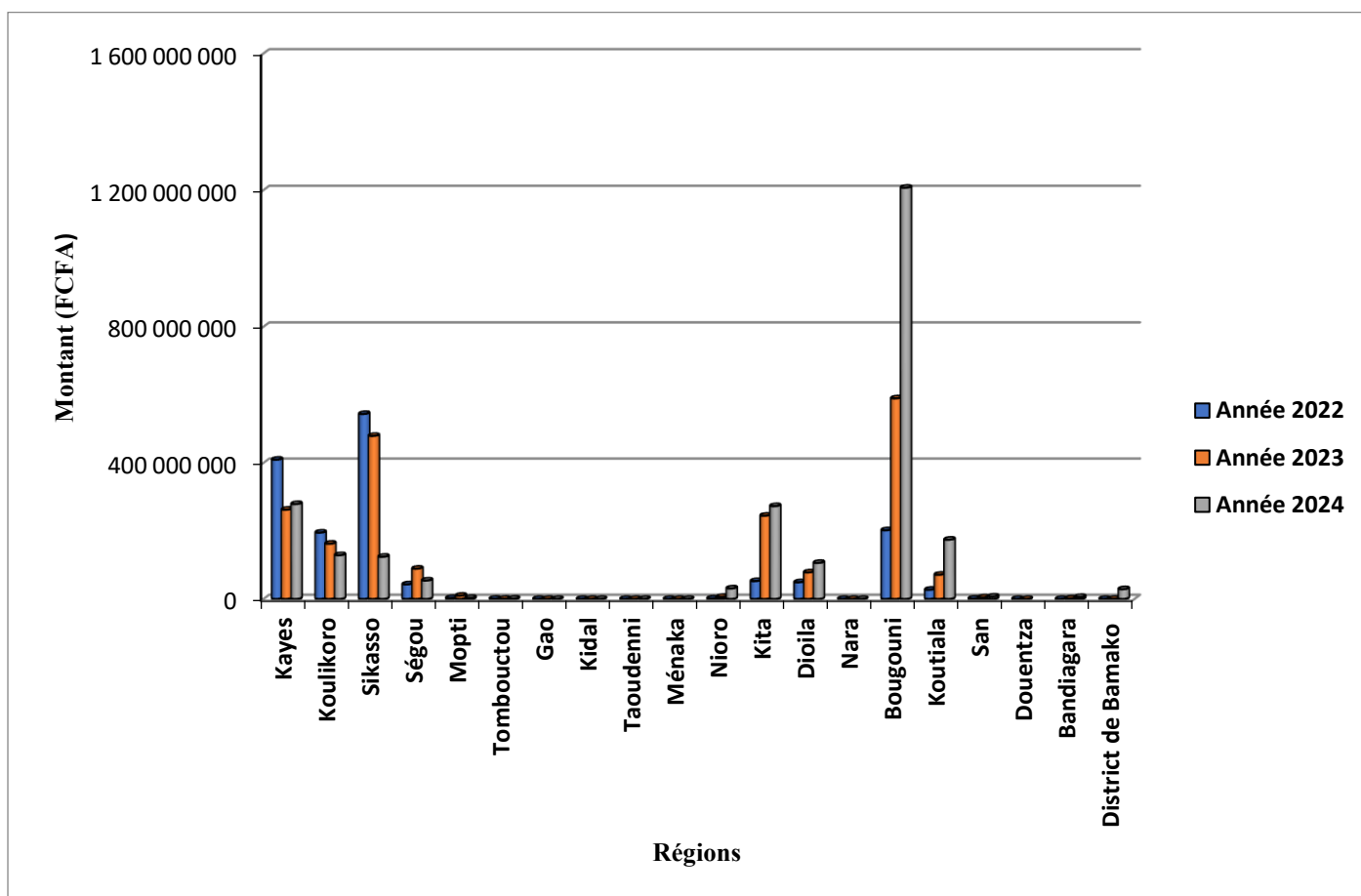


FIGURE 6 : ETAT D'EVOLUTION DES RECETTES D'EXPLOITATION DE 2022 A 2024 PAR REGION

Commentaire : De 2022 à 2024, on note une diminution progressive des recettes d'exploitation dans les régions de Koulikoro et Sikasso contre une augmentation pour les régions de Kita, Dioïla, Bougouni, Koutiala et Bandiagara. Cela s'explique par la disponibilité des massifs sous aménagement et le suivi rapproché de la DGEF et ses démembrements.

TABLEAU 22 : COMPARAISON DES RECETTES DE TRANSACTIONS DE 2022, 2023 ET 2024 PAR REGION

Régions	Années		
	2022	2023	2024
Kayes	127 368 500	24 825 500	41 212 745
Koulikoro	47 138 000	42 601 750	402 325 000
Sikasso	51 140 500	35 202 250	321 775 000
Ségou	7 177 500	3 085 000	2 745 000
Mopti	385 000	200 000	1 130 000
Tombouctou	280 000	225 000	269 000
Gao	0	0	0
Kidal	0	0	0
Taoudenni	0	0	0

Ménaka	0	0	0
Nioro	288 000	905 000	1 315 000
Kita	6 060 000	101 905 000	152 530 000
Dioila	5 632 500	3 760 000	3 060 000
Nara	0	0	0
Bougouni	189 726 000	29 180 000	40 970 000
Koutiala	1 120 000	1 945 000	1 970 000
San	0	165 000	1 851 200
Douentza	0	0	0
Bandiagara	0	0	0
District de Bamako	31 021 000	47 242 500	0
Total	467 337 000	291 242 000	971 152 945

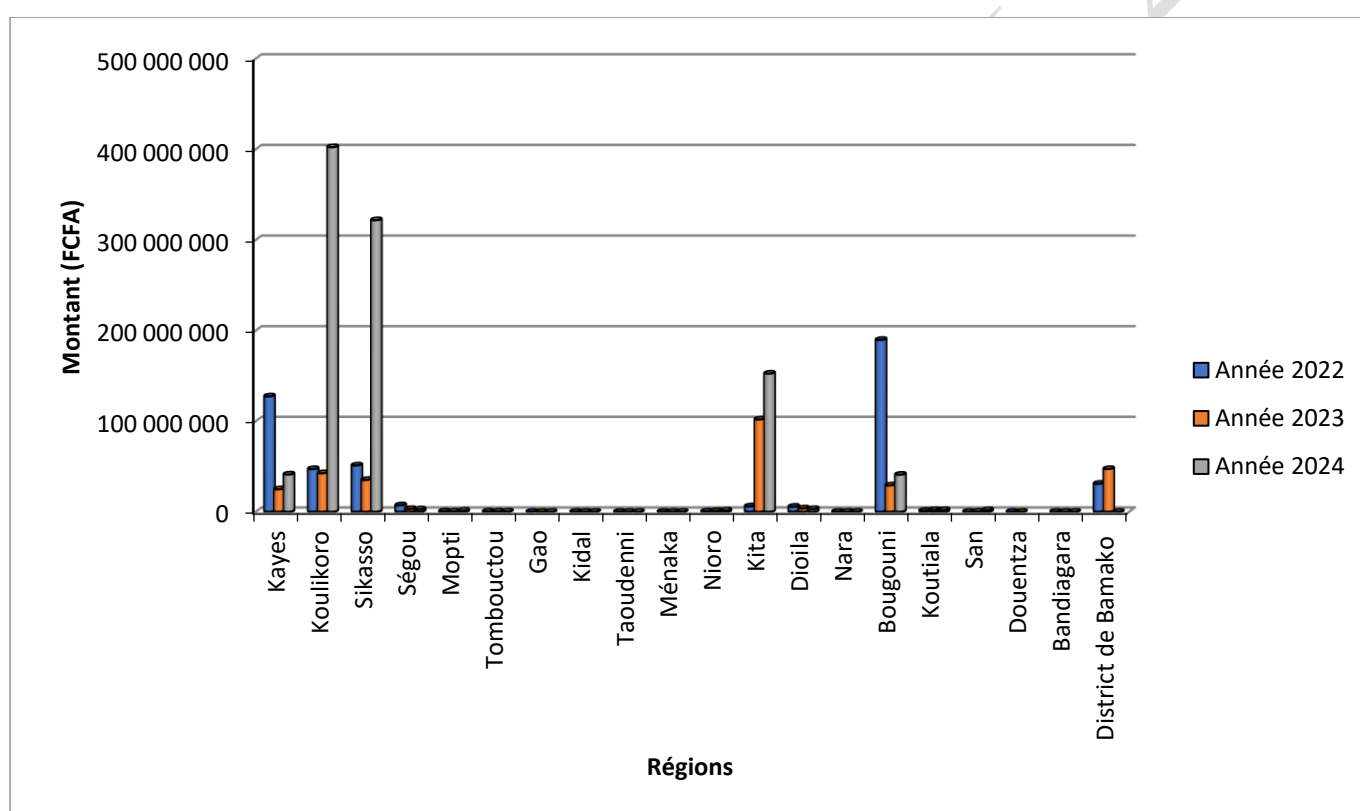


FIGURE 7 : ETAT D'EVOLUTION DES RECETTES DE TRANSACTION DE 2022 A 2024 PAR REGION

Commentaire : Les recettes de transaction en général ont connu une évolution progressive de 2022 à 2024 dans certaines régions et diminution dans le District de Bamako et la région de Bougouni. Cette diminution pourrait s'expliquer par le respect des textes législatifs et réglementaires en matière de gestion des ressources forestières et de la faune.

TABLEAU 23: COMPARAISON DE LA PRODUCTION DE CHARBON DE BOIS DES ANNEES 2022, 2023 ET 2024 PAR REGION

Régions	Années		
	2022	2023	2024

Kayes	287 667	10145	11333
Koulikoro	23 015	10953	15150
Sikasso	221256	189316	3053
Ségou	8 094	6504	5825
Mopti	20	306	14
Tombouctou	90	0	63
Gao	0	0	0
Kidal	0	0	0
Taoudenni	0	0	0
Ménaka	0	0	0
Nioro	0	213	2730
Kita	9 466	58023	76094
Dioila	23 214	35928	44497
Nara	0	0	0
Bougouni	62 194	249498	553893
Koutiala	752	4303	2728
San	23	162	360
Douentza	0	0	0
Bandiagara	0	0	0
District de Bamako	0	0	0
Total	635 791	565 351	715 740

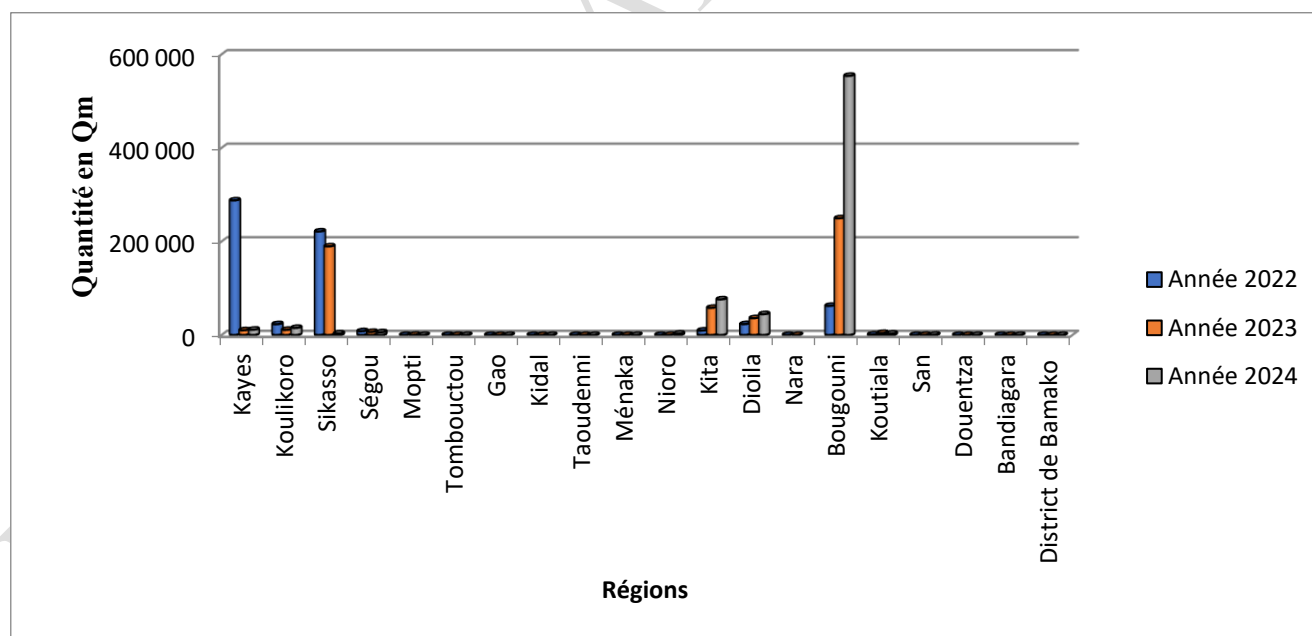


FIGURE 8: ETAT D'EVOLUTION DE LA PRODUCTION DE CHARBON DE BOIS 2022 A 2024 PAR REGION

Commentaire : La production de charbon de bois a connu une nette augmentation de 2022 à 2024 surtout dans la région de Bougouni. Cette région constitue aujourd'hui le bassin principal d'approvisionnement de la ville de Bamako en bois énergie.

TABLEAU 24 : COMPARAISON DE LA PRODUCTION DE BOIS DE CHAUFFE DES ANNEES 2022, 2023 ET 2024 PAR REGION

Régions	Années		
	2022	2023	2024
Kayes	52 047	20 097	12 881
Koulikoro	77 421	78 529	67 586
Sikasso	61 369	33 617	14 892
Ségou	21 162	13 448	13 642
Mopti	1 670	1 654	696
Tombouctou	180	0	121
Gao	0	0	0
Kidal	0	0	0
Taoudenni	0	0	0
Ménaka	0	0	0
Nioro	512	1 372	3 319
Kita	15 898	48 980	64 406
Dioila	4 614	4 088	4433
Nara	0	0	0
Bougouni	26 860	56 072	88 273
Koutiala	920	2 820	3 517
San	659	2224	2 850
Douentza	0	0	0
Bandiagara	0	0	725
District de Bamako	0	0	0
Total	201 943	262 901	277 341

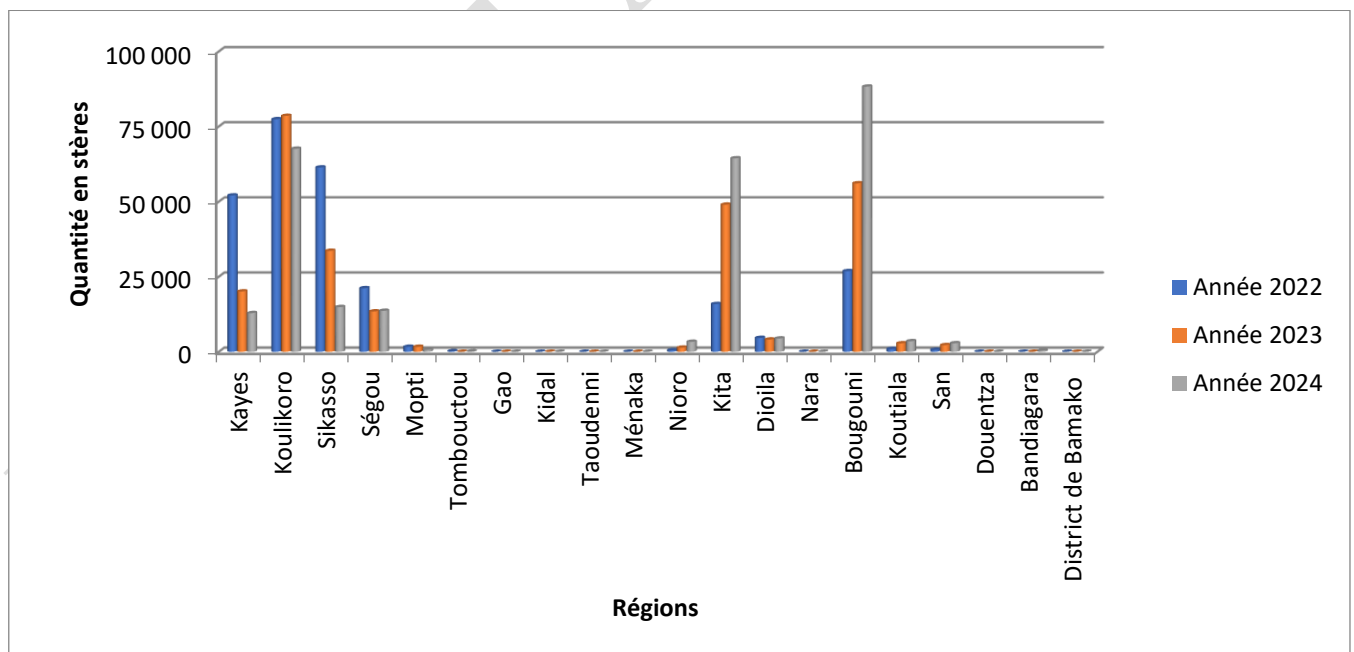


FIGURE 9 : ETAT D'EVOLUTION DE LA PRODUCTION DE BOIS DE CHAUFFE DE 2022 A 2024 PAR REGION

Commentaire : la production de bois de chauffe a connu une légère augmentation de 2022 à 2024 en général, excepté les régions de Kayes, Koulikoro et Sikasso qui ont connu une diminution en 2024.

Les nouvelles régions comme Bougouni, Kita ont connu par contre une augmentation progressive de la production de bois. La raison de cette augmentation s'explique par la disponibilité des ressources ligneuses.

TABLEAU 25 : COMPARAISON DE LA PRODUCTION DE BOIS D'ŒUVRE DES ANNEES 2022, 2023 ET 2024 PAR REGION

Régions	Années		
	2022	2023	2024
Kayes	17 488	5 720	12 694
Koulikoro	10	0	0
Sikasso	15 299	7 554	260
Ségou	7	0	0
Mopti	0	0	0
Tombouctou	0	0	0
Gao	0	0	0
Kidal	0	0	0
Taoudenni	0	0	0
Ménaka	0	0	0
Nioro	4	0	0
Kita	965	7 044	10 204
Dioila	0	0	0
Nara	0	0	0
Bougouni	3	577	10 365
Koutiala	0	2	0
San	0	0	0
Douentza	0	0	0
Bandiagara	0	0	0
District de Bamako	0	0	0
Total	33 776	20 897	33 523

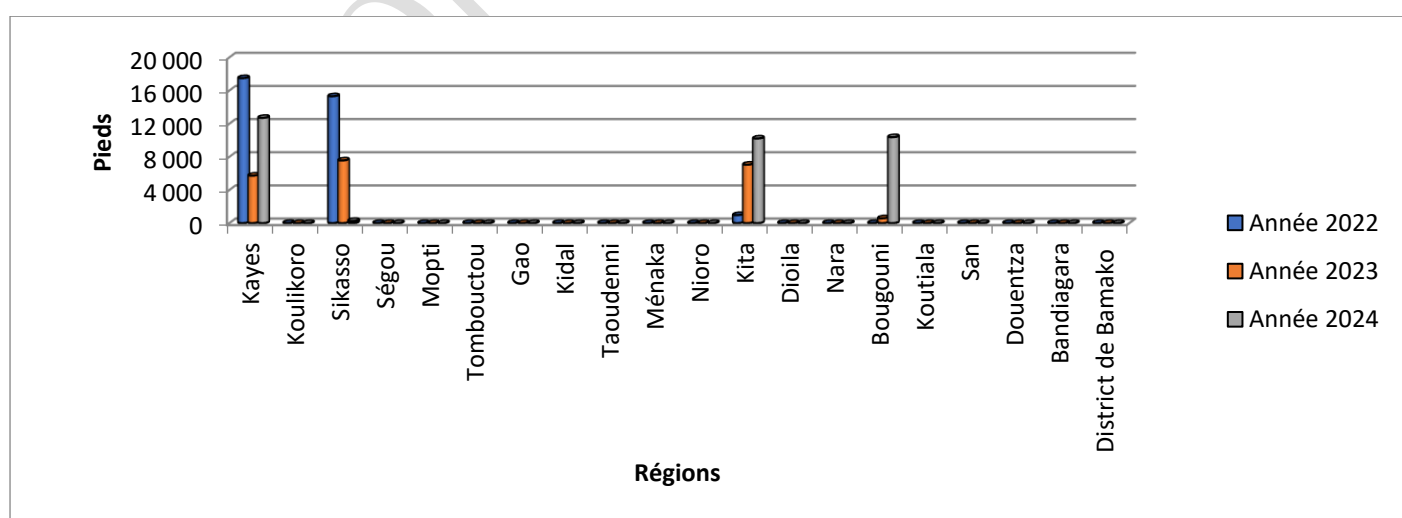


FIGURE 10 : ETAT D'EVOLUTION DE LA PRODUCTION DE BOIS D'ŒUVRE DES ANNEES 2022 A 2024 PAR REGION

Commentaire :

Le prélèvement du bois d'œuvre a connu une augmentation significative par rapport aux deux dernières années. La plus grande quantité a été exploitée dans les régions de Kayes, suivie de Bougouni et Kita. Cela pourrait être due à la disponibilité des ressources dans ces régions.

TABLEAU 26 : COMPARAISON DE LA PRODUCTION DU BOIS DE SERVICE DES ANNEES 2022, 2023 ET 2024 PAR REGION

Régions	Années		
	2022	2023	2024
Kayes	206 891	298 328	196 517
Koulikoro	0	0	0
Sikasso	1 390	1 800	0
Ségou	0	0	0
Mopti	0	0	0
Tombouctou	3 983	0	5 550
Gao	0	0	0
Kidal	0	0	0
Taoudenni	0	0	0
Ménaka	0	0	0
Nioro	263 353	977	0
Kita	92 000	272 275	126 500
Dioila	0	0	0
Nara	0	0	0
Bougouni	500	5	373
Koutiala	0	0	0
San	0	0	0
Douentza	0	0	0
Bandiagara	0	0	0
District de Bamako	0	0	0
Total	568 117	571 585	328 940

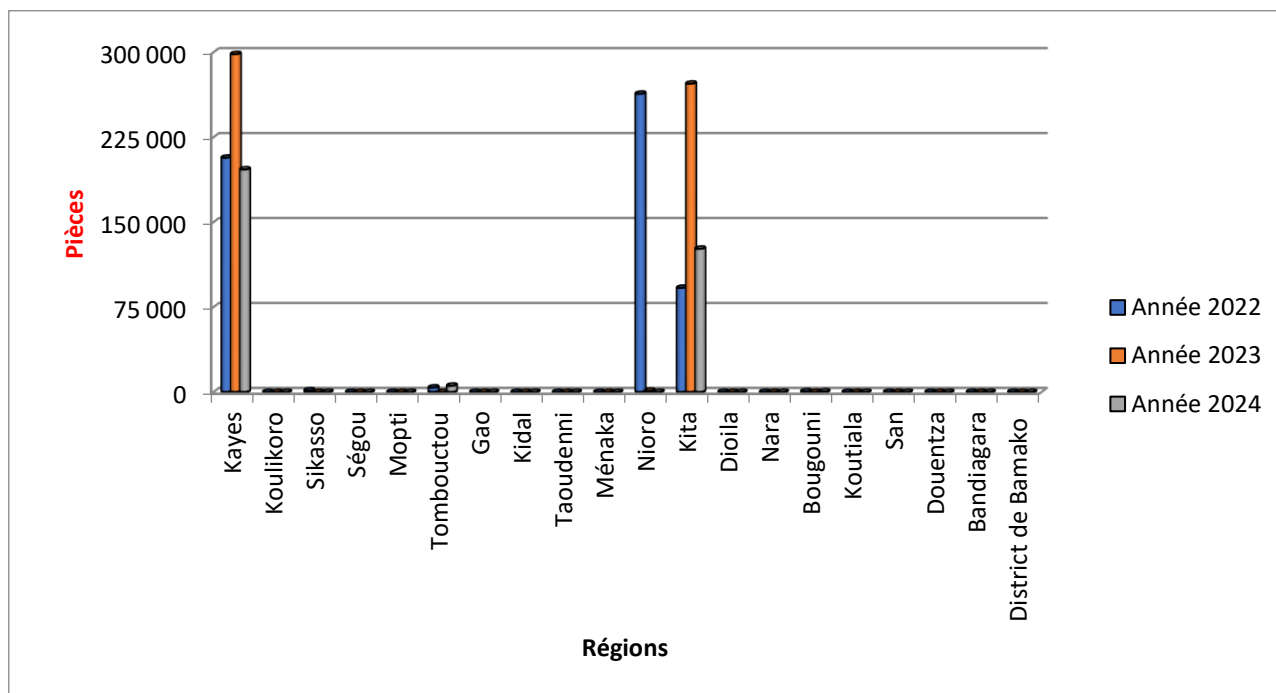


FIGURE 11 : ETAT D'EVOLUTION DE LA PRODUCTION DU BOIS DE SERVICE DE 2022 A 2024 PAR REGION

Commentaire : La production totale enregistrée du bois de service exploitée en 2024 a connu une diminution par rapport aux deux dernières années (2022 et 2023). Cette diminution a concerné les régions de Bougouni, Kita, Tombouctou et Kayes.

TABLEAU 27 : ETAT DES DELITS LES PLUS FREQUENTS EN 2024 PAR REGION

Régions	Défrichements	Exploitations frauduleuses	Transport frauduleux	Mutilations	Feu de brousse	Délits de Chasse	VAS
Kayes	30	105	70	143	11	1	12
Koulikoro	50	117	167	36	2	1	72
Sikasso	28	25	45	31	0	0	0
Ségou	13	21	45	8	0	0	0
Mopti	1	1	6	0	0	0	0
Tombouctou	0	0	0	0	0	0	0
Gao	0	0	0	0	0	0	0
Kidal	0	0	0	0	0	0	0
Taoudenni	0	0	0	0	0	0	0
Ménaka	0	0	0	0	0	0	0
Nioro	0	3	2	7	1	0	2
Kita	3	91	4	5	1	0	91
Dioila	5	24	46	7	0	0	0
Nara	0	0	0	0	0	0	0
Bougouni	64	99	28	53	0	0	6
Koutiala	2	113	16	3	0	0	0
San	1	1	0	0	0	0	0
Douentza	0	0	0	0	0	0	0

Bandiagara	0	0	0	0	0	0	0
District de Bamako	0	0	0	0	0	0	0
Total	197	600	429	293	15	2	183

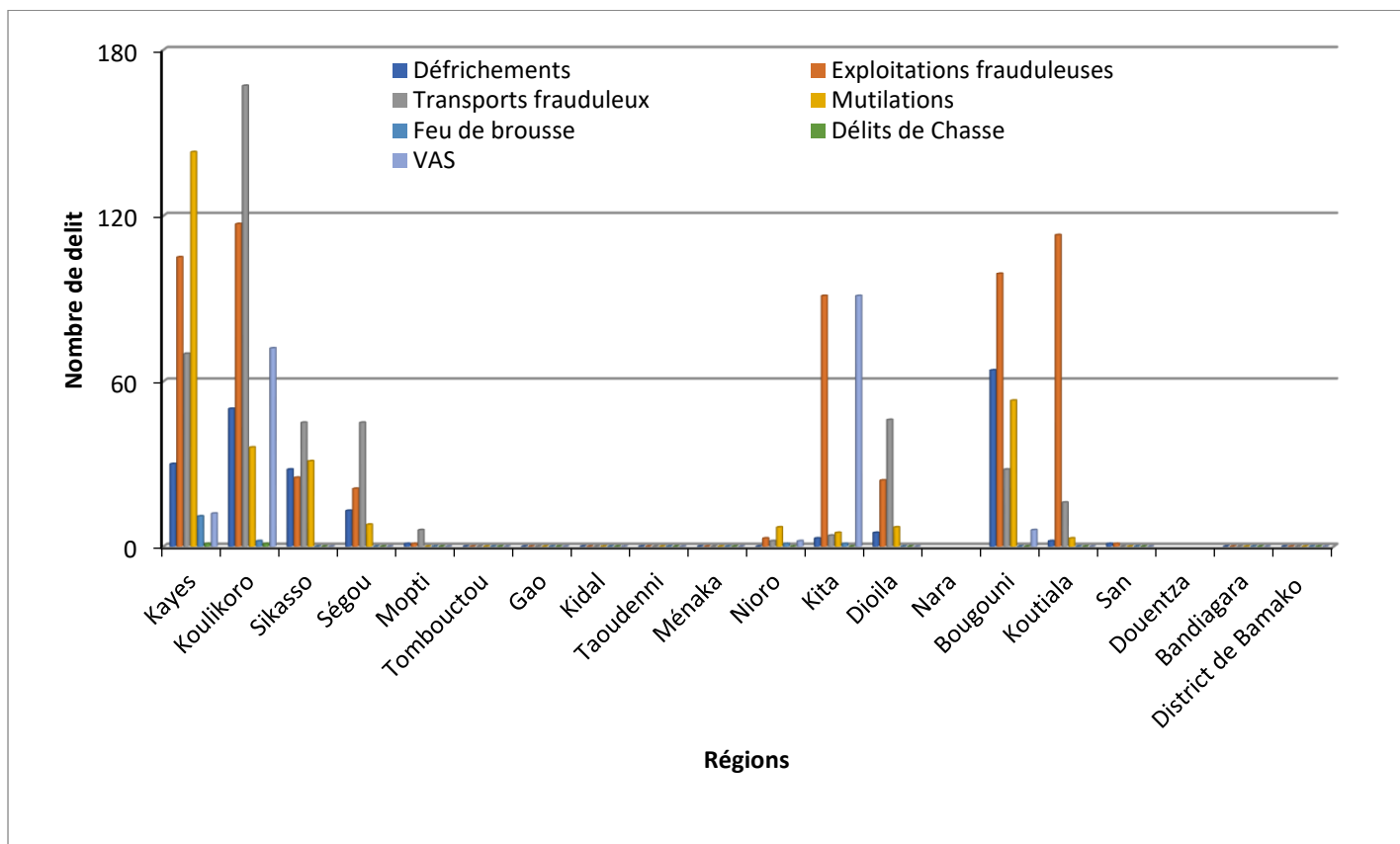


FIGURE 12 : ETAT DES DELITS LES PLUS FREQUENTS EN 2023 PAR REGION

Commentaire : De façon globale, les délits les plus fréquents constatés ont été l'exploitation frauduleuse, le transport frauduleux et la mutilation. Les régions ayant enregistré ces délits sont Koulikoro, Koutiala et Kayes. Quant au délit de chasse, il reste le moins fréquent avec seulement deux cas observé dans les régions de Kayes et Koulikoro.

TABLEAU 28 : SITUATION DES DEFRICHEMENTS PAR REGION

Région	Nbre autorisation	Superficie (ha)
Kayes	67	5 142
Koulikoro	145	286
Sikasso	67	242
Ségou	89	98
Mopti	0	0
Tombouctou	0	0
Gao	0	0
Kidal	0	0
Taoudenni	0	0
Ménaka	0	0
Nioro	1	3

Kita	3	9
Dioila	42	44
Nara	0	0
Bougouni	68	750
Koutiala	18	35
San	8	10
Douentza	0	0
Bandiagara	0	0
District de Bamako	0	0
Total	508	6 619

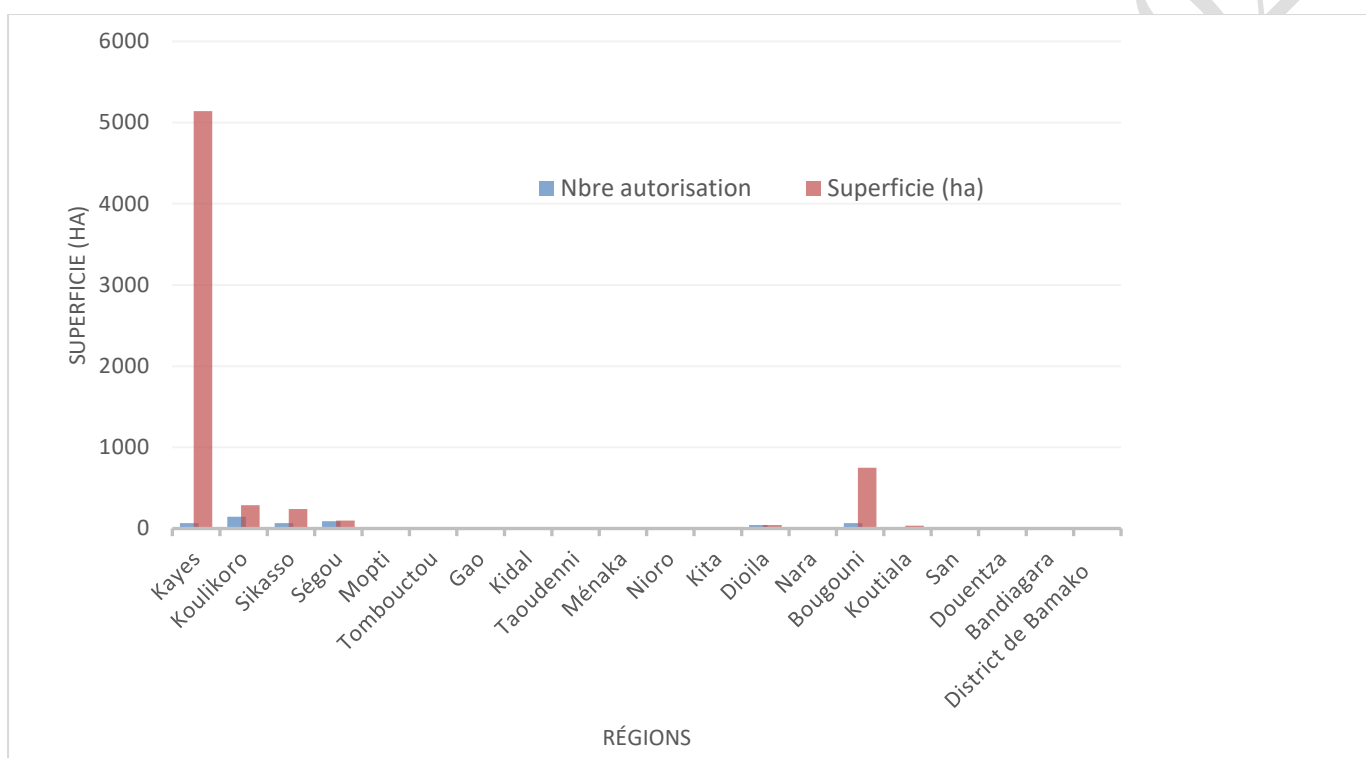


FIGURE 13 : SITUATION DES DEFRICHEMENTS PAR REGION

Commentaire : les défrichements ont concerné les régions suivantes, Kayes, Koulikoro, Sikasso, Ségou, Nioro, Kita, Dioila, Nara, Bougouni, Koutiala et San. La plus grande superficie défrichée a été observée dans les régions de Kayes avec 5142 ha suivie de Bougouni avec 750 ha et de Koulikoro avec 286 ha.

TABLEAU 29 : SUPERFICIES REBOISEES ET NOMBRE DE PLANTS PRODUITS

Région	Reboisement		Production des plants	
	Prévision (ha)	Réalisation (ha)	Prévision (Nombre)	Réalisation (Nombre)
Kayes	410	580,76	500 000	1 536 945
Koulikoro	301	252,17	367 344	265 152
Sikasso	457	262,72	10 311 400	6 577 593
Ségou	650	377,25	2 315 000	2 051 893
Mopti	60	57,25	120 000	133 000
Tombouctou	150	103,53	198 000	94 530
Gao	120	203,07	83 906	169 297

Kidal	19	19	11 491	7 236
Taoudenni	30	34	21 882	19 016
Ménaka	12	17,9	7 652	10 826
Nioro	50	48,1	60 000	41 480
Kita	25	90,36	300 000	312 000
Dioila	165	106,72	148 805	158 400
Nara	20	28	5 000	16 200
Bougouni	3472	836,5	838 415	645 580
Koutiala	1074	953	396 311	345 527
San	400	280	200 000	297 000
Douentza	89	2,98	58 376	32 138
Bandiagara	178,75	182,25	93 100	173 489
District de Bamako	18	18,08	2 000 000	432 164
CFPF	30	1,22	20 000	3 312
OPNBB	10	7,88	6 000	1 040
Total	7 740,75	4 462,74	18 062 682	13 323 818
Taux réalisation (%)		57,65		73,76

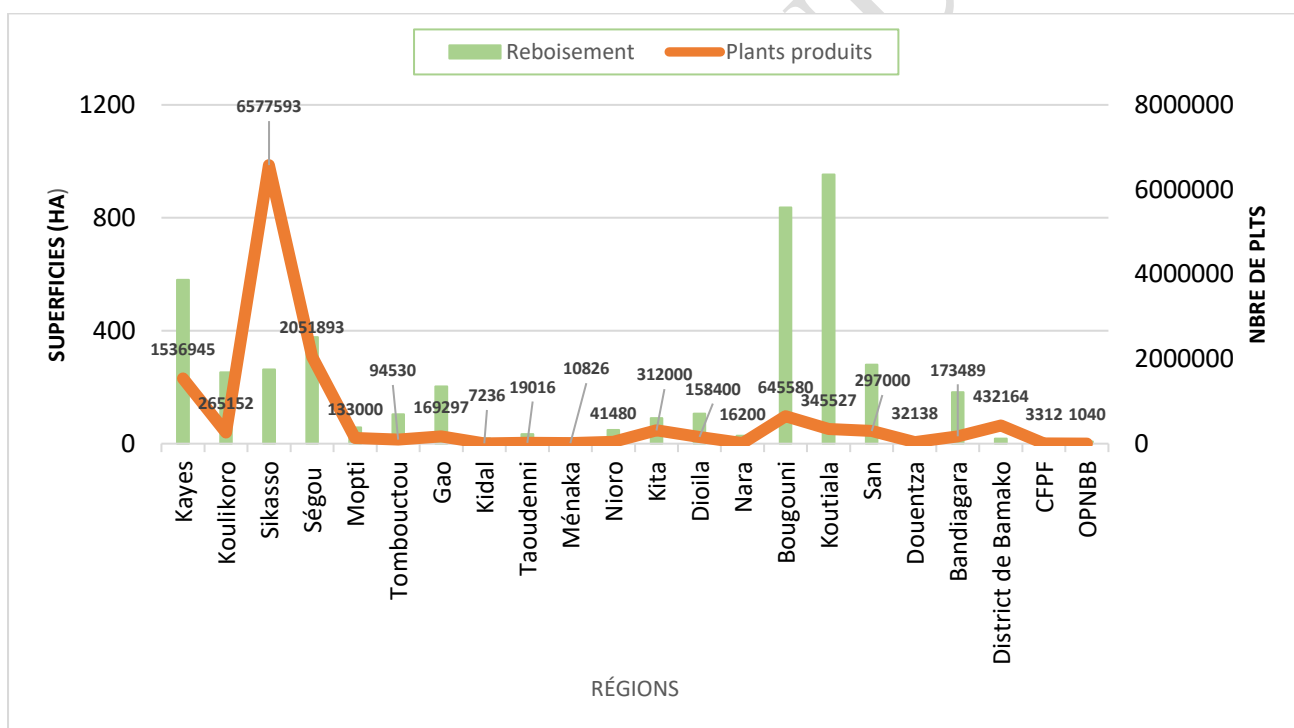


FIGURE 14 : SITUATION DES REBOISEMENTS ET DES PLANTS PRODUITS EN 2024

Commentaire : La figure nous montre que la région de Koutiala a réalisé la plus grande superficie reboisée avec (953 ha), suivi de Bougouni (836,5 ha) et de Kayes (580,76 ha). Cette situation s'explique par l'apport de plusieurs ONG évoluant dans les activités de reboisement comme AMEDD, ONG Djoliba Environnement, etc.

En ce qui concerne la production des plants, sur une prévision globale de 18 062 682 plants, 13 323 818 ont été produits soit un taux de 73,76%.

VII. RECAPITULATIF DES MASSIFS SUIVANT L'EXPIRATION DE LA VALIDITE DES PLANS

Au cours de l'année 2024, la DGEF a effectué deux missions de suivi et contrôle de la mise en œuvre des plans d'aménagement des massifs forestiers, des forêts classées, des périmètres de reboisements et de l'exploitation des produits forestiers à travers le pays. Le tableau suivant donne la situation des massifs forestiers sous-aménagement.

TABLEAU 31 : NOMBRE DES MASSIFS SOUS-AMENAGEMENT EXPIRE EN 2024

Régions	Total/Massifs	Caduc 2024		En cours validité		Taux expiration	Taux validité
		Sup	Nbre	Sup	Nbre		
Kayes	160	89532	21	344264	139	13,13	86,88
Koulikoro	4	0	0	3241	4	0,00	100
Sikasso	4	0	0	5367	4	0,00	100
Ségou	2	0	0	3495	2	0,00	100
Nioro	2	0	0	22700	2	0,00	100
Kita	97	26651	5	261973	92	5,15	95
Dioila	2	0	0	4968	2	0,00	100
Bougouni	26	1614	2	27225	24	7,69	92,31
Total	297	117797	28	673233	269	9,43	90,57

Commentaires : L'analyse du tableau montre un total de 297 massifs forestiers sous aménagement dont 269 en cours de validité dont certains massifs jusqu'en 2030 et 28 expirés en 2024.

VIII. DIFFICULTES ET CONTRAINTES

Au cours de l'année 2024, le service des Eaux et Forêts dans l'exécution de ses missions a été confronté à un certain nombre de difficultés et contraintes qui sont entre autres :

- ✓ l'insuffisance du personnel et du renforcement des capacités des agents forestiers ;
- ✓ l'insuffisance des allocations budgétaires pour faire face aux nouveaux défis et enjeux de la gestion des ressources forestières et de la faune ;
- ✓ la crise économique et énergétique que traverse le pays ;
- ✓ l'insuffisance des moyens roulants pour les agents ;
- ✓ la non opérationnalisation de certaines Directions régionales par manque d'infrastructures ;
- ✓ la difficulté de mobilisation des fonds spéciaux ;
- ✓ l'agression du domaine forestier national par les différentes formes d'occupation (l'agriculture extensive, l'exploitation minière, la réalisation des réseaux de communication routiers et téléphoniques, les réseaux de transport d'électricité, l'élevage extensif, les occupations illicites des forêts classées et réserves de faunes etc..) sans une réelle compensation des préjudices environnementaux causés par ces actions de développement ;

- ✓ l'insécurité généralisée à travers le territoire, qui fait beaucoup de victimes et limite les mouvements des agents, ou voire l'abandon de certaines localités ;
- ✓ la non opérationnalisation effective du Bureau de l'Administration du Personnel, des Finances et de la Logistique.

IX. PERSPECTIVES

Le programme d'activités 2025 de la Direction générale des Eaux et Forêts est élaboré sur la base du Document de Programmation Pluriannuel des Dépenses et Projet Annuel de Performance (DPPD-PAP 2023-2025). Ceci fait suite au basculement du Mali sur le budget mode programme.

Les prévisions pour l'exécution de ce programme sont :

- **5 876,21 ha** pour le reboisement ;
- **11 384 716** plants pour la production des plants, **31 200** pour la collecte noix de rônier/ Doum et **49 840** pour la récolte boutures ;
- **2 099 309 800** FCFA pour les recettes forestières et de la faune dont **1 865 818 050** FCFA pour les recettes d'exploitation et **233 491 750** FCFA pour les recettes d'amende ;
- élaboration de douze (**12**) textes législatifs, réglementaires et normatifs relatifs à la gestion des ressources forestières et fauniques et des aires protégées ;
- relecture de six (**06**) textes législatifs, réglementaires et normatifs relatifs à la gestion des ressources forestières et fauniques et des aires protégées ;
- diffusion de dix-sept (**17**) textes législatifs et réglementaires en matière de gestion des ressources forestières et fauniques et des aires protégées ;
- réalisation de quatre cent vingt-six (**426**) missions de diffusion des textes législatifs, réglementaires relatifs à la gestion des ressources forestières et fauniques ;
- réalisation des travaux de récupération des terres dégradées par la réalisation de **100 350** ml de cordons pierreux, **180** ha de fixation biologique de dunes, **126** ha de protection biologique des berges, **420** ha de zaï, **1 250** ml de fascines, **599** ha de demi-lunes, **2 210** ml de barrières en cailloux, **6 450** ml de digues/ diguettes filtrantes, **1 179** ha de mise en défens, **3 673** ha de RNA et la restauration de **50** ha de placers, **365** fosses compostières, **2 730** ha de restauration de terres dégradées et la diffusion de **1 710** foyers améliorés ;
- élaboration de **76** Plans d'Aménagement et de Gestion des Aires Protégées (AP), des massifs forestiers classés et/ou protégés et des réserves de faune ;
- mise en œuvre de **234** Plans d'Aménagement et de Gestion des AP, des massifs forestiers classés et/ou protégés et de réserves de faune ;
- organisation de **90** sessions de formation des agents forestiers, éco gardes et acteurs sur la gestion durable des ressources forestières et fauniques ;
- **2 070** ha d'aménagement pour la conservation et la valorisation de la biodiversité ;

- réalisation de quatre (04) études pour l'amélioration des connaissances sur la biodiversité ;
- réduction des superficies brûlées de **2 150** ha ;
- implantation de **58** périmètres maraîchers et d'unité de transformation et de stockage ;
- production de **1 100** litres de miel ;
- reboisement de **599** ha sécurisés ;
- mise en place de **26** brigades et redynamisation de **47** autres pour la lutte contre les feux de brousse ;
- réalisation de **1 629** missions de contrôle forestier et de **257** missions de suivi des activités ;
- réalisation de **522** séances ccc et **219** émissions radios, **06** émissions TV, **01** Sketchs,
- **07** conférences débats, **81** cadres de concertation et production de **66** cassettes audio pour le changement comportement ;
- participation trois (03) réunions statutaires des conventions, Accords et Traités Internationaux ;
- la militarisation du service des Eaux et Forêts ;
- création et animation de magazines en ligne :
- production et diffusion de films documentaires sur la capitalisation des acquis de la DGEF ;
- élaboration d'un plan de formation du personnel de la DGEF ;
- finalisation de la stratégie nationale de la biodiversité et son plan d'actions 2020-2030 ;
- formation de **289** élèves dont **187** techniciens et **102** agents techniques des Eaux et Forêts ;
- recrutement par voie de concours de **100** élèves dont **50** Techniciens et **50** Agents techniques des Eaux et Forêts ;
- organisation des stages de fin d'études de **90** élèves dont **41** techniciens et **49** agents techniques des Eaux et Forêts ;
- organisation de **03** voyages d'étude avec les élèves ;

De facto le recrutement massif aux niveaux des différents corps s'impose avec une mise à disposition de moyens adéquats ainsi que la réalisation de sessions de formation et de mise à niveau.

X. CONCLUSION

En dépit des contraintes et des difficultés énumérées précédemment, la mise en œuvre des activités du programme 2024 a été couronnée de succès grâce à l'engagement des agents et partenaires. Toutefois beaucoup d'efforts doivent être entrepris pour améliorer la mise en œuvre des activités techniques et du contrôle de l'exploitation des ressources forestières et de la faune.

En outre, il est essentiel d'effectuer des réflexions pour :

- Améliorer la sécurité des agents forestiers lors des missions de contrôle ;
- Adopter une meilleure stratégie dans le cadre d'un transfert efficace des compétences de l'État aux collectivités territoriales en matière de gestion des ressources forestières et de la faune ;

- Contribuer à la mise en œuvre de la Contribution Déterminée au niveau National en matière de Changements Climatiques.
- Améliorer les statistiques en matière de gestion des ressources forestières et de la faune ;

Conformément aux engagements internationaux, le Mali a participé activement aux Conférences des Parties des trois (03) conventions de Rio au cours de l'année 2024. Ces rencontres ont permis d'adopter des décisions importantes sur la mobilisation des ressources financières, la lutte contre la sécheresse et la dégradation des terres, la perte de la biodiversité et la lutte contre les changements climatiques.

Au niveau national, la mise en œuvre des activités dans le cadre des accords et conventions avec les partenaires a permis d'impacter positivement les missions régaliennes du service et l'accompagnement des communautés dans les actions de résilience et d'adaptation au changement climatique.

XI. ANNEXES :

ANNEXE 1: DOMAINES CLASSES

➤ Liste des forêts classées

REGION DE KAYES

N° ordre	Désignation	Localisation	Superficie (ha)	Référence
1	FC Djoubeba	Bafoulabé	20500	Arrt N°884 du 17/02/1950
2	FC Fangala	Bafoulabé	28000	Arrt N°2662 / SEF du 25/03/1935
3	FC Falémé	Ambidedi	7200	Arrt N°4375 du 22 /09/ 1949
4	FC Bagougo	Diamou	13670	Arrt N°4215 du 26/ 11/ 1942
5	FC Dinguir	Diamou	3050	Arrt N°3963 du 06 /11/ 1942
6	FC Dag Dag	K ayes	7022	Arrt N° 36/SEF du 06 /02/ 1959
7	FC Paparah	Kayes	672	Arrt N°6341 du 25 /03/ 1935
8	F C Bagougo Est	Diamou	4300	Arrt N°4376/SEF du 22 /09/1948
9	Dinguiraye Ouest	Diamou	7950	Arrt N°4947 /SEF du 05/ 09/1950
TOTAL			92 364	

NB : La rônaraie de Séro d'une superficie de **4 595 ha** dans le cercle de Kayes est en projet.

REGION DE KOULIKORO

N°	Désignation	Localisation	Superficie	Référence
1	FC Kangaba	Kangaba	7 150	Arrêté n°4049 du 26/11/1943
2	FC Mont Mandingues	Kati	14 579	Arr 5197 SE/F du 07/12/1946
3	FC Néguèla	Kati	6 750	Arr n° 271/SEF du 25/01/1944
4	FC Bossofala	Kati	12 000	Arr n° 2938 SE/F du 26 10 1944
5	FC Guinina	Kati	6 880	Arrt N° 5893 du 13/ 08/ 1954
6	FC Faya	Kati	79 822	Arr 4054 /SE du 27/11/1945
7	FC Didieni	Kolokani	2 600	Arrt N° 5760/ SE/ EF du 03/08/53
8	FC Tienfala	Kati	3 000	Arrt N° 0223 du 21/01/ 1939
9	FC Nyamina	Koulikoro	5 996	Arr n° 4307 /EF du 24/12/1943
10	FC Kéninkoun	Koulikoro	6 065	Arr n° 5630 du 15-11-1946
TOTAL			144 842	

REGION DE SIKASSO

N°	Désignation	Localisation	Superficie	Référence
1	FC de Kambergué	Kadiolo	14 449ha46a 92ca	Décret N°242/PGRM du 26/9/1985
2	FC de Lougani	Kadiolo	9 962ha 61a 60ca	Décret N°241/PGRM du 26/9/1985
3	FC de Boukaryla	Sikasso	13 387ha 76a 53ca	Décret N°399/PGRM du 27/12/1986
4	FC de Kaboïla	Sikasso	351 ha23 a 04 ca	Arrêté N°36/SEF du 10/01/1936
5	FC de Farako	Sikasso	14 603 ha 31a 79ca	Arrêté N°4599/SEF du 13/08/1951

6	FC N'Golokounadougou	Sikasso	194 ha 58a	Arrêté N°37/SEF du 10/01/1936
7	FC de Zamblara	Sikasso	64 ha	Arrêté N°2881/SEF du 12/04/1954
8	FC de la Bagoé	Kadiolo-Sikasso	49 840 ha	Décret N°0768/P-RM du 30/09/2016
TOTAL			102 853 ha 56a 08ca	

REGION DE SEGOU

N°	Désignation	Localisation	Superficie	Référence
1	FC Mio	Macina	5 600	Arrt N° AG / 5457 du 02/10/1951
2	FC Kolongotomo	Macina	1 150	Arrt N° AG/ 2491 du 04/04/1955
3	FC Sabali	Macina	3 600	Arrt N° AG/ 2585 du 06 /04/1955
4	FC Sayes	Macina	3 840	Arrt N°AG/ 6512/SEF du 20/12/1949
5	FC Ouani	Macina	7 100	Arrt N° AG 6513/SEF du 20/10/1949
6	FC Fy	Macina	8 420	Arrt N° AG 885 /SEF du 17/02/1950
7	FC Founou	Macina	1 620	Arrt N°AG 6367 /SEF du 13/12/1949
8	FC Sossebougou	Macina	1 630	Arrt N°AG/9333 du 29/ 12 / 1954
9	FC Dioforongo	Ségou	10 000	Arrt N°AG 4371 /SEF du 22/09/1948
10	FC Diaka	Ségou	2 440	Arrt N°AG 4370 /SEF du 22/09/1948
11	FC Fanzana	Ségou	6 300	Arrt N°5882 /SEF du 12 /08/ 1954
12	FC Doukoukolomba	Ségou	10 600	Arrt N°AG 4372 du 22/ 09/ 1948
13	FC Faïra	Ségou	3 200	Arrt N°AG 4636 /SEF du 15/09/1954
14	FC Fabougou	Ségou	3 300	Arrt N°AG 4368 /SEF du 22/09/1948
15	FC Koulala	Baraouéli	6 500	Arrt N°AG 4369 /SEF du 12/08/1954
16	F C N'Gara	Ségou	3 560	Arrt N°AG 4373 /SEF du 22/09/1948
TOTAL			78 860	

REGION DE MOPTI

N°	Désignation	Localisation	Superficie	Référence
1	FC Youwarou	Youwarou	646	Arrt N°5263 /SEF du 06/12/1946
2	FC Bia	Youwarou	1 350	Arrt N°4057/ SEF du 19/04/1946
3	FC Enghuem	Youwarou	2 300	Arrt N°4069/ SEF du 19/09/1946
4	FC Fara-fara	Youwarou	1 880	Arrt N°4056/ SEF du 19/09/1949
5	FC Diondo	Youwarou	270	Arrt N°439/ SEF du 27/01/1949
6	FC Ouméré	Youwarou	1 100	Arrt N°438/ SEF du 27 /01 /1949
7	FC Sébi	Youwarou	1 100	Arrt N°4058/ SEF du 19/09/1946
TOTAL			8 846	

REGION DE TOMBOUCTOU

N°	Désignation	Localisation	Superficie	Référence
1	FC Gombatou	Niafunké	1 900	Arrt N°4374/ SEF du 22/09/1948
2	FC Hama Koïra	Niafunké	493	Arrt N°1864/ SEF du 16 /05/1947
3	FC Singo	Niafunké	547	Arrt N°4650/ SEF du 25 /10/ 946
4	FC kiffo	Niafunké	290	Arrt N°870/ SEF du 22/02/1949
5	FC koumaïra	Niafunké	1 070	Arrt N°1884/ SEF du 13/04/1949
6	FC Farana	Niafunké	1 152	Arrt N°5893/ SEF du 27 /10/1951
7	FC Guema	Niafunké	290	Arrt N°866/S EF du 22 / 02 / 1949
8	FC Douyé	Niafunké	1 412	Arrt N°5262/ SEF du 06 /12/ 1946
9	FC Tiolli	Niafunké	600	Arrt N°868/SEF du 22 / 02 / 1949
10	FC Mankara	Niafunké	400	Arrt N°869/ SEF du 22 / 02 / 1949
11	FC Gamba	Niafunké	690	Arrt N°867/ SEF du 22 / 02 / 1949
12	FC Moundiadié	Niafunké	810	Arrt N°440/ SEF du 27 / 01 / 1949
13	FC Niafunké-Ouest	Niafunké	333	Arrt N°5766/SEF 03/08 1953
14	FC Niafunké-Nord	Niafunké	932	Arrt N°865/ SEF du 12/02 / 1951
15	FC Niafunké Sud	Niafunké	200	Arrt N°865/ SEF du 12/ 02 /1951
16	FC Fati soumidra	Goundam	10 300	Arrt N°1467/ SEF du 18 / 04 / 1947
17	FC Tagadrine	Goundam	25 000	Arrt N°1883/ SEF du 13/04/1947
18	FC Kabara	Tombouctou	460	Arr N° 5196/SEF du 02/12/1946
19	FC Alwalidji	Diré	1 072	Arrt N°4588 /SEF du 08 /09/1949
20	FC Tienkour	Diré	2 308	Arrt N°4587/SEF du 08 /09/1949
21	FC Kirchamba	Diré	2 200	Arrt N°3279 /SEF du 29 /07/1946
22	FC Tabingatt-Dangha	Diré	510	Arrt N°1863 /SEF du 16 /05/1947
23	FC Amari	Diré	1 270	Arrt N°2641 /SEF du 08 /07/1947
24	FC Haina	Diré	1 102	Arrt N°2640 /SEF du 08 /07/1947
25	Djindel	Diré	625	Arrt N°2642 /SEF du 08 /07/1947
26	FC Kongo Diarra	Diré	1 540	Arrt N°4586 /SEF du 08 /09/1949
TOTAL			57 506	

REGION DE GAO

N°	Désignation	Localisation	Superficie	Référence
1	FC Djidara	Gao	134	Arrt N°887 /SEF du 17 /02/1950
2	FC Zindiga	Gao	1 500	Arrt N°886 / SEF du17/02 /1950
3	FC Baria	Bourem	1 086	Arrt N°2879/ SEF du 17/04/54
4	FC Mozonga	Ansongo	1 300	Arrt N°883/SEF du 17 / 02/50
TOTAL			4 020	

REGION DE NIORO

N°	Désignation	Localisation	Superficie	Référence
1	FC Nioro	Nioro	1510	Arrêté N°2802/SE/F du 10/08/1942
2	FC Lorack-Bane	Nioro	7953	Arrêté N°2494/SE/F du 02/09/1948
TOTAL			9 463	

REGION DE KITA

N°	Désignation	Localisation	Superficie	Référence/Date de classement
1	F C de Nafadji	C/Kassaro	43 000	Arrêté N°148/SE/F du 16-01-1945
2	F C de Kassaro	C/Kassaro	5 825	Arrêté N°4627/SE/F du 31-12-1941
3	F C de Sébékoro	C/Sébékoro	8 100	Arrêté N°2803/SE/F du 10-08-1942
4	F C de Bangassi	C/Sébékoro	25 310	Arrêté N°670/SEF du 31-12-1942
5	F C de Tinienko	C/Boudofo	13 900	Arrêté N°74628/SE/F du 04-08-1951
6	F C de Siguifiri	C/Saboula	8 000	Arrêté N°688/SE/F du 03-02-1951
7	F C de Kayaba	C/Urbaine Kita	650	Arrêté N°4626/SE/F du 31-12-1941
8	F C de Gallé	C/Gadougou II	21 830	Arrêté N°2108/SE/F du 12-04-1951
9	F C de Kobri	C/Kobri	8 103	Arrêté N°882/SE/F du 17-02-1950
10	F C de Gaganra	C/Gaganra	24 800	Arrêté N°468/SEF du 17-01-1951
TOTAL			159 518	

REGION DE DIOILA

N°	Désignation	Localisation	Superficie	Référence
1	FC Sousan	Dioila et Kati	40 000	N° 01-098/P-RM du 23/02/2001
TOTAL			40 000	

REGION DE BOUGOUNI

N°	Désignation	Localisation	Superficie	Référence
1	FC de Keikoro	Communes : Sanso, Débélín et Domba	52 000	396/PGRM7/ du 12/1986
2	FC de Tiemedougoulou	DOGO	28 640	D n°395/P-GRM du 26/12/1986
3	FC de Foulaboula	BOUGOUNI	200	D n°9334/SEF du 27/12/1954
4	FC Kalana	Gouaniaka	3 700	394/ PGRM du 27/12/1986
5	FC de Sorondjan	Sankarani- tagandougou	15 800	387/PGRM du 27/12/1986
6	FC de Kobani	Kobani	3 000	245/PGRM du 27/12/1986
7	FC de Fatou	Fatou	8 600	401/PGRM du 27/12/1986
8	FC de Sama	Sama	15 200	398/PGRM du 27/12/1986
9	FC de Sokourani	Sokourani	13 600	400/PGRM du 27/12/1986
TOTAL			140 740	

REGION DE KOUTIALA

N°	Désignation	Localisation	Superficie	Référence
1	FC de Koba	Koutiala	3 500	Arrêté N°564/EF du 20/02/1956
2	FC de Zangasso	Koutiala	5 135	Décret N°243/PGRM du 26/9/1985
3	FC de M'Pessoba	Koutiala	2 700	Arrêté N°1667/SE du 20/04/1954
4	FC de Mahou	Mahou	8 593	-
TOTAL			29 928	

DISTRICT DE BAMAKO

N°	Désignation	Localisation	Superficie	Référence
1	FC Koulouba	District de Bamako	2 010	Arrt N°1438 / SEF du 28 / 06 / 1935
TOTAL			2 010	

Superficie totale des forêts classées : 837 951 ha Nombre : 107

RAPPORT ANNUEL 2024

ANNEXE 2: DOMAINES FAUNIQUES

- Liste des parcs – réserves de faune sanctuaire – zones d'intérêt cynégétique et sites Ramsar

REGION DE KAYES

N°	Désignation	Statut	Localisation	Superficie (ha)	Référence
1	Kouroufing	Parc national	Bafoulabé-Kenieba	55770	Loi N° 02-003 du 16/01/2002
2	Wongo	Parc National	Bafoulabé-kenieba	53499	Loi N° 02-002 du 16/01/ 2002
3	Sanctuaire Chimpanzé	Sanctuaire	Bafoulabé-Kenieba	67200	Décret N°02-199-PRM du 22 Avril 2002
4	Flawa	Zone d'intérêt Cynégétique	Bafoulabé-Kenieba	73940	Arrt N°04 -2764/ MEA- SG du 30/12//2004
TOTAL				250 409	

NB : La zone d'intérêt cynégétique de Tomota-Kourou du cercle de Kayes d'une superficie de 38 321 ha a son dossier de création constitué et l'arrêté en cours, le ranch de repeuplement de la Falémé cercle de Kayes de 1 500 ha est en projet, la réserve de faune de la Falémé cercle de Kéniéba est en projet.

REGION DE KOULIKORO

N°	Désignation	Statut	Localisation	Superficie (ha)	Référence
1	RF du Kéniébaoulé	Réserve de Faune	Kati	67 500	Décret n° 89/ MA EF du 15 avril 1959
TOTAL				67 500	

La réserve de Kongossambougou d'une superficie de **78.850 ha** est à cheval sur les Cercles de Kolokani (Région de Koulikoro) et Diéma (Région de Kayes).

REGION DE BOUGOUNI

N°	Désignation	Statut	Localisation	Superficie (ha)	Référence
1	Siankadougou	Réserve Partielle Faune	Bougouni	6.000	Arrt Général 8530/SEF du 30/11/1954
2	Banifing Baoulé	Réserve Partielle Faune	Bougouni	13 000	Arrt N°582/SEF du 02/12/1954
3	Niênendougou	Réserve faune	Bougouni	40.640	Décret N°099/PG- RM du 23/02/2001
4	Djangoumerila	Réserve de faune	Yanfolila	57.674	Décret N°2012-289/P-RM du 13/6/2012
5	Djinetoumanina	Réserve de faune	Yanfolila	16.149	Décret N°2012-290/P-RM du 13/6/2012
6	Dialakoro	Réserve de faune	Bougouni	26.896	Décret N°2012-291/P-RM du 13/6/2012
7	Banzana	Zone d'intérêt Cynégétique	Bougouni	44.402	Arrt N°04 -2765/ MEA- SG du 30/12/2004
TOTAL				204 761	

REGION DE MOPTI

N°	Désignation	Statut	Localisation	Superficie (ha)	Référence
1	Gourma	Réserve Partielle des Eléphants	Douentza Rharous	4 263 320	Loi N°2021-064 du 14 décembre 2021
TOTAL				4 263 320	

REGION DE TOMBOUCTOU

N°	Désignation	Statut	Localisation	Superficie (ha)	Référence
1	Azaouad Nord – Ouest dite Salam	Zone d'intérêt Cynégétique	Tombouctou	1.216.000	Arrt N°06 -2762/ MEA- SG du 19/01/2006
2	Azaouad Nord- Ouest 3	Zone d'intérêt Cynégétique	Tombouctou	815.735	Arrt N°08 -2991/ MEA- SG du 27/10/2008
TOTAL				2 031 735	

REGION DE MENAKA

N°	Désignation	Statut	Localisation	Superficie (ha)	Référence
1	Ansongo Ménaka	Réserve Partielle des Girafes	Ansongo Ménaka	1.750.000	Arrt N° 883/SEF du 17/02/1950
2	Tidermène - Alata	Zone d'intérêt Cynégétique	Ménaka	312.400	Arrt N°04 -1958/ MEA- SG du 04/10/2004
3	Inékar	Zone d'intérêt Cynégétique	Ménaka	180.625	Arrt N°04 -1959/ MEA- SG du 04/10/2004
4	Tin Achchara	Zone d'intérêt Cynégétique	Ménaka	286.000	Arrt N°07 -3187/ MEA- SG du 07/12/2007
TOTAL				2 529 025	

DISTRICT DE BAMAKO

N°	Désignation	Statut	Localisation	Superficie (ha)	Référence
1	Parc Botanique	Parc Biologique	Bamako	17	TF N°13.11 E 64
2	Parc Zoologique	Parc Biologique	Bamako	13	
TOTAL		Parc National du Mali		30	

**TOTAL : Superficie Aires Protégées : 11 946 617 ha / Nombre : 26
et 4 sites Ramsar (DIN, Sourou, Wegnia et Magui) de 4 204 640 ha**

OPERATION PARC NATIONAL DE LA BOUCLE DU BAOULE (à cheval entre les régions de Kayes, Kita et Koulikoro)

N°	Désignation	Statut	Localisation	Superficie (ha)	Référence
1	Talikourou	Réserve Totale Faune	Kita	13 900	Décret N°89/MA- EF du 15/04/1959
2	Kéniébaoulé	Réserve Totale Faune	Kati	67 500	Décret N°89/MA- EF du 15/04/1959
3	Réserve de Biosphère de la Boucle du Baoulé (RBBB)	Réserves de Badinko, Fina Kongossambougou Admis comme Réserve de la Biosphère	Régions de Kayes, Kita et Koulikoro (Cercles de Kati et Kolokani)	2 500 000	Loi N°063 du 0/07/2001
TOTAL				2 581 400	

ANNEXE 3 : DELIVRANCE DES IMPRIMES

NATURE	STOCK INITIAL	ENTREE	SORTIE	STOCK FINAL	OBSERVATIONS
Permis de Coupe : de Feuilles de Palmiers et d'Essences Forestières fourragères destinées au Commerce	2569	0	10	2559	Les 10 ont été délivrés à la DREF de San
Permis de Récolte et de Collecte : d'Essences Forestières Médicinales destinées au Commerce et à l'Exportation	1100	0	10	1090	Les 10 ont été livrés à la DREF de San
Perception Directe des Amendes de Transaction :	690	0	20	670	Les 20 ont été livrés à la DREF de San (10) et Koutiala (10)
Permis de Coupe : de Bois, Bambous, et Raphia	587	0	539	05	Sur les 246 détruits par les eaux environ 200 ont pu être récupérés 543 délivrés aux DREF de Kayes (70), Sikasso (200), San (15), Kita (14), Dioïla (35) et Bougouni (200), Koutiala (5)
Permis de Collecte : de Produits Forestiers non Ligneux destinées à l'exportation	1248	0	40	1208	délivrés aux DREF de Koutiala (10), San (10), Nioro (20).
Carte d'exploitant : Pour Personnes Physiques	7565	0	1990	5575	délivrées aux DREF de Koulikoro(300), Sikasso(300), Ségou (300), Dioïla (40) Bougouni (400), Koutiala (100), San (150), Kita (300) et Nioro (100)
Carte d'exploitant : Pour Personnes Morales	290	0	90	200	livrées à la DREF de Dioïla (20), San (50), Nioro (20)
Autorisation de production, de fabrication : à des fins commerciales d'objets provenant de tout ou partie d'essences forestières	2540	0	0	2540	Aucune livraison n'a été faite
Autorisation de détention et d'utilisation : à des fins commerciales d'objets provenant de tout ou partie d'essences forestières	2540	0	10	2530	Les 10 ont été délivrés à la DREF de San

Permis de dépôt	475	0	419	56	ont été délivrés aux DREF du District (400), Koutiala (5) et Niono (10), San (4)
Permis CITES	269	0	46	223	Ont été délivrés du 11/1/2023 au 15/12/2023
Timbre CITES	571	0	46	525	ont été délivrés pour accompagner les 46 permis
Carnet de Certificat d'origine d'exportation (COE)	4966	0	8	4958	381 volets de COE délivrés
Carnet de Certificat d'origine	744	0	76	668	ont été délivrés aux DREF de 12 Ségou, 10 Dioïla, 20 Bougouni, 4 San 10 Koutiala, 20 Nioro
Carnet de Coupon de Transport : de produits forestiers ligneux	1430	0	780	650	ont été délivrés aux DREF de Sikasso (250), Dioïla (100), Koulikoro (100), San (10), Nioro (20), Bougouni (300).
Carnet de Coupon de Transport : autorisant la remise en circulation	112	0	0	112	Aucune livraison

ANNEXE 4 : EQUIPEMENTS

Tableau des équipements													
Structures	TYPE											Observations	
	Véhicules				Motos				Autres Matériels				
	Nbre	Marque/Immatriculation	Etat		Nbre	Marque/Immatriculation	Etat		Nbre	Marque/Immatriculation	Etat		
			Bon	Mauvais			Bon	Mauvais			Bon		Mauvais
DRC	7	Toyota Hilux BF 5051	x										
BSG		Toyota Hilux KA 5758	x										
BSG		Toyota Hilux KA 4361	x										
DAACFH		Toyota Hilux KA 5656	x										
Yaya		Toyota Hilux KA 5054	x										
DEPSE		Toyota Hilux BF 5045	x										
DAACFH		Toyota Hilux KA 4366											
Adjoint	1	Toyata prado CH-8080	x										
General	1	Toyota V8 CH-8978	x										
DCES-RCV	1	Nissan Hardbody CH-9573	x										
SIFOR	2	Toyota double cabine/KA 2174		X				2 GPS	Garmin	X			
		Toyota double cabine/Non Immatriculé						6 Couples vertex transpondeur	Hagloft				
								2 Jumelles de vision nocturne	Night Vision	x			
								1 Drone	Phantome4 Advanced		X		
								5 Tablette terrain	Panasonic	x			
CFPF -Tabakoro	1	Double cabine Ford		X Proposé à la réforme		néant			2 groupes électrogènes 120KVA et 20KVA	x			
	1	Mini bus Toyota	x						Mini groupe électrogène Rato /R5500,3kva	x			

	1	Mini bus china AID KA 2752		xxx				1	matriel de sonorisation	x			
	1	Toyota PICK UP double cabineKA 1464	x					1	groupe electrogène 20KVA au campement de la Faya	x			
Total DGEF	16												
DREF SIKASSO	3	Toyota Hilux	Bon		16	YBR 125 G LAEEAACC83MH120494	Bon	3	Ordinateur HP Intel CORE i5 10 THGEN	Bon			
		Toyota Hilux KA 1915	Bon			YBR 125 G LAEEAACC83MH120494	Bon		1	Ordinateur Toshiba HP	Bon		
		Toyota Hilux	Bon			SANILI SUPER N°1 L82PCJLB0J31313677	Bon		2	Ordinateurs HP Laser Jet			
	3	Nissan Hardbody CH-9389	Bon			SANILI SUPER N°1 L82PCKLB5M1245239	Bon	3	Imprimante Canon i-SENSYS MF 237w				
		Nissan		Mauvais		TVS 125 MD 625AF4XM1EO4784	Bon		6	Imprimantes HP Laser Jet			
		Nissan Hardbody	Bon			TVS 125 MD 625AF46M1EO3356	Bon		2	Imprimantes Canon			
						(3) YBR125G n°1sans n°	Bon						
						(4) SANILI SUPER n°1sans n°							
						(4) Autres TVS 125 sans n°	Bon						
	Total DREF Sikasso	6					16						
DREF-DB	3	TOYOTA K5895		X	4	Haojue N°LC6PCJ9R9L0008444	X						
		TOYOTA KA 1917		X		Haojue N°LC6PCJ9R8L0003886	X						
		KA 5761				TVS N° MD625AF45M1E04806	X						
			X			TVS N°MD625AF42M1C19497	X						

Total DREF District	3			4									
DREF MENAKA				1	SUPER N°1 N°L82PCJLBXH1275630	X							
Total Menaka				1									
DREF Koutiala	2	Toyota Hilux Double cabine (CEF Koutiala)	X	8	(2) SANILI N°1 sans immatriculat	X							
					(3) Super N°1 sans immatriculation	X					DGEF		
	Nissan Pik up (CEF Yorosso)	Epav e	(2) Yamaha YBR sans immatriculation	X	X						Sur appui PGDTE et CRS		
			(1) Apsonic	X					OXFAM				
			(1) SANYA CROSS	X					DGEF				
Total DREF Koutiala	2			8									
DREF SAN	2	FORD Double cabine CH- 8121	Mauv ais	5	SANILI Super N°1 L82PCJLBOJ13155009	Bon							
		Nissan Double cabine CH- 9491	Mauv ais		SANYA _SY 150G LK1JCKL10J1124050 (Poste Central)	Bon							
			SANI LI SUPER N°1 *L82PCJLB8M1276771* (Poste de Kimparana)		Bon								
			SANI LI SUPER N°1 *L82PCJLB8M1276771*		Bon								
			Moto Super N°1 N° de cadre L82 PCKLB6 M1245296, SN 50-20		Bon								
Total DREF San	2			5									
DREF SAN	1	TOYOTA KA 5756	X										
	1	Nissan /CH 9458	X										
	1	TOYOTA /KA 1916	X										
	1	TOYOTA/ AAT 4698	X										
Total DREF Dioïla	4	0		0	0								
DREF- Kkro	8	Toyota double cabines CH- 2261	x	5	SUPER N°1 L82PCJLB3J1313589	x							

		Toyota double cabines BF-5052	x			SUPER N°1 L82PCJLB1J1313588	x					
		Toyota double cabines 8834 BAT	x			SUPER N°1 L82PCJLB7J1313529	x					
		Toyota double cabines AT 6275		Sur cale		SUPER N°1L82PCJB7J1315314	x					
		Toyota double cabines 5758 AT		x	4	SUPER N°1L82PCJBXJ1315078	x					
		Toyota double cabines ITRM 4275		x		HAOJUE LC6PC19R1J00006478	x					
		Mitsubishi K0697		x		HAOJUE LC6PC19R1J00006500	x					
		Wingle double cabines		x		HAOJUE LC6PC19R1J00005892	x					
CEF KANGABA	2	Nissan double cabine ADNCUD	x			HAOJUE LC6PC19R1J00005891	x					
		22Z0089602			8	TVS, MD625AF4XM1D17032	x					
		Toyota K0697		Epave								
		Toyota double cabine 9948 AAT		x		TVS, MD625AF46M1E04524	X					
CEF KATI	4	Nissan double cabine ADNCUD	x			TVS, MD625AF45M1E04401	X					
		22Z0089540				TVS, MD625AF45M1E04546	X					
		Toyota double cabines 0016 BAT	x			TVS, MD625AF47M1E04547	X					
		Toyota cabine unique N I		Sur cale		SUPER N°,L822PCKLBXM1245303	x					
		Toyota cabine unique N I		Sur cale		SUPER N°1, L882PCKLBXM1245267	x					
CEF KOLOKANI	1	Toyota double cabines CH-8307		Sur cale		SUPER N°1, L82PCKL1296434	x					
CEF KOULIKORO	2	Toyota double cabines 6065 BIT	x		6	YAMAHA N° LAECC85MH120531	x					
		Toyota double cabines 4699 AAT		x		YAMAHA N° LAECC85MH120450	x					
						YAMAHA N° LAECC82MH120406	x					
						YAMAHA N° LAECC89MH120466	x					
						YAMAHA N° LAECC87MH120417	x					
						YAMAHA N° LAECC81MH120431	x					
Total DREF Koulikoro	17				23							
DREF Siege	1	TOYOTA 6140 CIT		X				1	Pinasse 2,5Tonnes	X		

Total DREF Kita	3				17									
DREF-S	1	Toyota double cabine CH-0359	x											
	1	Toyota double cabine 6419 – CIT	x											
	1	Toyota double cabine CH-83029	x											
	1	NISSAN CH-9752	x											
CEF -Barouéli	1	NISSAN CH-9714	x		2	SANILI Super N°1	x							
		1			SANYA SY 150GY	x								
		1			Super N°1 (BT 125-II)	x								
		1			SN 150 -20 Super N°1	x								
CEF -Bla					2	SANILI Super N°1	x							
					4	SANYA SY 150GY	x							
					1	Star HLX (TVS 125)	x							
CEF-Macina	1	Mitsubishi CH- 2433		x	1	YAMAHA YBR 125 G	x							
CEF-Niono	1	Toyota double cabine CH-6550		x	1	YAMAHA YBR 125 G	x							
CEF-Ségou	1	Toyota double cabine KA-1914	x		1	SANILI Super N°1	x							
	1	Toyota double cabine6071 – BIT			2	SANYA SY 150GY	x							
					1	Super N°1 (BT 125-II)	x							
					1	SN 150 -20 Super N°1	x							
					1	YAMAHA YBR 125 G	x							
Total DREF Ségou	9				20									
DREF	1	TOYOTA HILUX KA 5759	x		1	SANILI*L82PCKLBXM1245222*	1							
CEF Bougouni	2	TOYOTA HILUX BF 5047 MD*NISSAN HARDBODY CH 9572	x	x	7	YAMAHA*LPPPCIA 1F1200052* SANILI *L82PPCJLB6J1315269* SANILI*L8BPCJLB6J1313585* SANILI*L82PCKLBOM124593* DT125*DEO2X-054307* SANILI*L82PCJLB1J1313669* YBR*LAEEAACC80MH120503*	3	4						

CEF Kolondieba	2	TOYOTA HILUX CH 0507 NISSAN HARDBODY CH 9441	x	x	8	SANILI/ *L82PCJLB2J1313714* SANILI*L82PCKLB8M1245218*SANILI/* L82PCJLB6N1277872*HAOJUE*LC6PCJ9 R8L0003905*SANILI/*L82PCJLB8L12110 00*SANILI/*L82PCJLB8M1232608*HAOJ UE/*LC6PCJK21MOA74865*YBR/*LAEE ACC87MH1200451*	5	3				
CEF Yanfolila	2	TOYOTA HILUX KA 1913 NISSAN HARDBODY CH9476	x	x	4	*L82PCJLB1J1314627* *L82PCKLB2L1296**LAEEACC86MH12 0537**LAEEACC86MH120456*	4	0				
Ouelessebouyou	0				1	XTZN125* LBPKE179000016057*	0	1				
Kourouba	0				1	*DT LBPKE179000016035*	0	1				
Selefougou	0				1	*LAEEACC81MH120431*	0	1				
TOTAUX DREF BOUGOUNI	7				23		13	10				
Direction Siège Kayes	1	Toyota double cabines BF.5044-MD	x									
	1	Toyota Land Cruiser 61- 7444-C	x									
	1	Toyota double cabines 8835 BAT		x								
CEF Bafoulabé	1	Toyota double cabine 9949AT		x								
CEF Bafoulabé	1	Nissan double cabine EF 9402	x									
Manantali					2	Yamaha DT 125		x				
Mahina					1	Yamaha DT 125		x				
Bafoulabé					1	Yamaha DT 125		x				
Oualia					1	Yamaha DT 125		x				
Manantali					1	Yamaha DT 125		x				
Siège					1	SANELI-125		x				
Bafoulabé					1	SANELI-125		x				
Diallan					1	SANELI-125		x				
Oussoubidiagna					1	SANELI-125		x				
Goudara					1	SANELI-125		x				
CEF Kayes	1	TOYOTA Double Cabine N° 6084 BIT		X	1	Yamaha 125			1	CITERNE 10 Mètres cubes 2 Roues	X	

	1	TOYOTA Double Cabine EFM- 1774		X	1	Sanily Super N°1 L82PCJLBOK131952		Ma u v a i s					
	1	TOYOTA Double cabine CH 6038	X		1	Sanily SuperN°1 L82PCJLBXK1300288	x						
					1	Sanily SuperN°1 L82PCJLB3K1301718	x						
					1	SanilySuperN°1 L82PCJLBOK1302079	x						
					1	Sanily SuperN°1 L82PC2JLBXK1302011	x	x					
					1	Sanily SuperN°1 L82PCJLB5K1301753	x						
					1	Sanily SuperN°1 L82PCJLB9K1300282		X					
					1	Sanily SuperN°1 L82PCJLB7K1302032	X						
					1	Sanily SuperN°1 L82PCJLB2K1301838	X						
					1	Sanily SuperN°1 L82PCJLB8K1300323	X						
					1	Sanily SuperN°1 L82PCJLBXK1300212	X						
					1	Sanily Super N°1 82PCJLB7K1275348	X						
					1	Sanily Super N°1 82PCJLB1K1275457	X						
					1	HAOJUE LC6PCJK24M0088935	X						
					1	HAOJUE LC6PCJK27M0082451	X						
					1	Super N°1 L82PCK.LB2L1296437	X						
					1	Super N°1 L82PCK.LB3M1245238	X						
					1	Super N°1 L82PCK.LB0M1245262	X						
					1	HAOJUE LC6PCJK2XN0051261	X						
					1	HAOJUE LC6PCJK24N0067830	X						
					1	HAOJUE LC6PCJK23 N0087681	X						
					1	HAOJUE LP6PCJK27N0087697	X						
					1	HAOJUE LP6PCJK26N0087898	X						
CEF Kéniéba	1	Véhicule ISUZU		X	1	ROYAL LB7GJC2A 7LFR00077	X						Véhicule ISUZU mauvais et epave
	1		X		1	ROYAL LB7GJC2A 6LFR00040	X						
	1	VEHICULE NISAN double Cabine		X	1	ROYAL LB7GJC2A 8LFR00136	X						
					1	ROYAL LB7GJC2A 1LFR00155	X						
					1	ROYAL LB7GJC2A 1LFR00091	X						
					1	ROYAL LB7GJC2A 3LFR00058	x						

				1	ROYAL LB7GJC2A 7LFR00029	x						
				1	SANILY /Poste de Falèa	x						
				1	SANILY Poste de Faraba	x						
				1	SANILY Poste Central	x						
				1	SANILY Poste de Kroukoto	x						
				1	Yamaha DT125 /Mamoutou T Coulibaly	x						
				1	SANILY /Adama Alpha Maiga	x						
				1	ROYAL	x						
				1	ROYAL-RY 150-12	x						
				1	ROYAL-RY 150-12	x						
CEF Yélimané	0	NEANT		1	L82PCJBXK1301778	x						
				1	L82PCJLBIK 1302026	x						
				1	L82PCKLB3M1245269	x						
				1	19139792/BT156FMI		x					
				1	L82PCJL3XK1300243	x						
				1	L82PCKLB4L1296391		x					
Totaux DREF Kayes	11			57								
DREF Mopti	1	RANGER/MNCBSFE40AW 814719		sur calle	1	L82PCJLB 0F1209374	x					
	1	LAND CRUISER/JTERB71 J400048050/7521 AAT	x		1	L82PCJLB 5F1209497	x					
	1	HILLUX/MROFR22G60056 5618/5618CH		En panne	1	L82PCJLB 6F1209363	x					
	1	HILUX/MROFR22G500721 7331/CH I731	x		1	L82PCJLB 1F1209433	x					
	1	HILUX/BF 5046 MD	x		1	LCQKGMTSC16000384	x					
					1	LCQKGMTSC16000403	x					
					1	L82PCJLB8L19192484	x					
					1	L82PCJLB2L1218962	x					
					1	L82PCJLB0L1219298	x					
					1	L82PCLJB2L12193666	x					

				1	LD3PCKJ2K1602862	x					
				1	LD3PCK6J3K1602983	x					
				1	LD3PCK6J4K1602653	x					
				1	LD3PCK6JIK1602786	x					
				1	LD3PCK6J2K1602926	x					
Total DREF MOPTI	5			15							
OPNBB	1	Nissan PICK UP KA 5239	x	1	Yamaha YBR 125 Y 8016MD	x					
	1	Nissan PICK UP KA 5240	x	1	HAOJUE LC6PCJ9N2G0007502	x					
	1	TOYOTA Hilux K 3931		x	1	HAOJUE LC6CPJ9NG0011173	x				Brulé lors de l'attaque terroriste de Sagabara
	1	TOYOTA Hilux K 8668		x	1	Djakarta LP5XCHLC3K0835826	x				Brulé lors de l'attaque terroriste du camp de Dioumara
	1	TOYOTA Hilux K 2662		x	1	Djakarta LP5XCHLCOK0734839	x				Épave, garé à la Direction Générale des Eaux et Forêts
	1	TOYOTA Hilux K 8670		x	1	HAOJUE LC6PCJ9N8G0007486		x			Épave, garé à la Direction Générale des Eaux et Forêts
	1	TOYOTA Hilux K 8672		x	1	HAOJUE LC6PCJ9NXG0007487		x			Épave, garé à la Direction Générale des Eaux et Forêts
	1	TOYOTA Hilux KA 0271		x	1	HAOJUE LC6PCJ9N0G0011130		x			Épave, garé à la Direction Générale des Eaux et Forêts
	1	Grader Niveleuse 120		x	1	HAOJUE LC6PCJ9N5G0007462		x			Épave, garé dans la Réserve de Biosphère de la Boucle du Baoulé
	1	TOYOTA LAND CRUISER 6043 AIT		x	1	YAMAHA YBR LBPKE095370114043Y		x			Épave
	1	TOYOTA Hilux K 8669		x	1	YAMAHA YBR LBPPCJLA14060122		x			Épave, garé à Soribougou
	1	Ford PICK UP CH 4820		x	1	Super n°1 L82PCKLB6M1245282		x			Épave, garé à Soribougou
					1	TVS MD625AF49M1E04081		x			
					1	HAOJUE LC6PCJ9N5G0007462		x			
				1	HAOJUE LC6PCJ9N9G0007402		x				
				1	HAOJUE LC6PCJ9N0G0011225		x				

				1	HAOJUE LC6PCJR7J0004251		x				
				1	HAOJUE LC6SPCJ9N2G0001399		x				
				1	YAMAHA YBR 125LA711080008		x				
				1	YAMAHA YBR 125LBPPCJLA714060193		x				
				1	YAMAHA YBR SFXXCHFB8K3100243	x					
				1	YAMAHA YBR SFXXCHLB5K3100183	x					
				1	Sanili Super N°1 L82PCJLB5K1275512	x					
				1	1 SN150-20 L82PCKLB4M1245233	x					
				1	TVS STAR HLX 125 MD625AF46M1C19485	x					
Total OPNBB	12			25							
DREF Douentza	1	Toyota cruiser /7883 BAT	x	1	Yamaha YBR125	x					
	1	Toyota cruiser /9597 BAT	x	1	Sanaly/L82PCJLB 8F1209431		x				
	1	Toyota cruiser /9598 BAT	x	1	Sanaly/L82PCJLB 0F1209374	x					
				1	Sanaly/L82PCJLB 5F1209497	x					
				1	Sanaly/L82PCJLB 6F1209363	x					
Total DREF Douentza	3			5							
DREF Nara	1	Toyota Pic Up /BAT – 0014		x							Mauvais etat (en panne)
								1	Talk Wolk		
								2	Jumelle nocturne		
Total Nara	1							3			
DREF Nioro	2	Toyota Hulix N°7874AIT		Epave							Sur cale
		Toyota Hulix N° CH 2869	x								Nécessite réparation
CEF	1	Toyota Hilux/K- 5794		x							
Simby				1	SANILY/L82PCJLB8J 1313555	x					
Nioro				1	SANILY/L82PCJLBXJ1313556	x					
Sandaré				1	SANILY/L82PCJLB6J1313554	x					
Troungoumbé				1	SANILY/ L82PCJLBDJ1313353	x					
Korera-koré				1	SANILY/L82PCJLBOJ1316346	x					
IAKAMANE				1	SANILI 125/L82PCJLB2J1313552	x					

Diangouté Camara				1	SANILI 125 /L82PCJLBXJ1314240		x				
Diema Central				1	SANILI 125/L82PCJLBJ1315149		x	x			Moto Sanili 125 N° L82PCJLBJ1315149 affectée au poste de Diangouté Camara a été volée à Diangouté, les enquêtes sont en cou
Béma				1	SANILI 125/L82PCKLB6J1310000		x				
Dioumara				1	SANILI 125/L82PJLB7K1302080		x				
Total DREF Nioro	3			10							
DREF Taoudeni								1	Jumelle / Nisght Vision Binoculars		
DREF Taoudeni	0	0						1			
DREF Kidal	0	0		0	0			0	0		
Total DREF Kidal	0	0		0	0			0	0		
TOTAL GENERAL	106	véhicules		244	Motos						

Annexe : Infrastructures

Tableau des Infra-structures																
STRUCTURE S	Bureaux/salle de conférence				Logements				Pépinières			Autres				Observations
	Nbre bâtiments	Nbre pièces	Etat		Nbre bâtiments	Nbre pièces	Etat		Nbre	Sup(ha)	Nbre titre disponible	Type	Nombre	Etat		
			Bon	Mauvais			Bon	Mauvais						Bon	Mauvais	
DGEF Siege	(1) Bloc1	42	x													
	(1) Bloc2	24	x													
	(1) Bloc3	8	x													
	(1) Salles projet elephant	6	x													
	(1) Garages	2	x													
	(1) Salle de garde	1	x													
	(1) Magasin d'arme	1	x													
	Toilettes Interieures	42	x													
SIFOR	(1) Bloc	44	x													
	Toilette Interieures	12	X													
	Toilette Extérieures	25	X													
UGP	(1) Bloc	13	x													
	(1) Annexe Gardien	1	x													
	Toilette	2		x												
Total DGEF	9	223														
DREF Sikasso	5	21	x		5	34	x									
CEF Sikasso	1	19	x					(1) Kele tiguila	1							
PEF Central	1	5	x													
PEF N'Kourala	1	1	x		1	4	x									

PEF Lobougoula	1	1	x		1	4	x									
PEF Niena	1	1	x		1	4	x									
PEF Kléla	1	1	x		1	4	x									
PEF Farako	1	1		x	1	7										
PEF Kouoro Barrage	1	3		x												
PEF Kignan	1	1	x		1	4	x									
CEF de Kadiolo	1	4	x		1	6	x									
PEF Loulouni	1	1		x	1	4	x									
PEF Fourou	1	1	x		1	4	x									
PEF Misseni	1	1		x	1	4	x									
Total DREF Sikasso	18	61			15	79			1	1						
DREF District	13	49	8	3	4	13	2	2	Neant	Neant	Neant					
Total DREF District	13	49	8	3	4	13	2	2								
DREF Ménaka		5		X	1			X	1	0,7	1	Contrat Bail	1	X		Toutes les infrastructures excepté celle en bail (passable) sont en ruine. Nécessité de construire des bureaux(7) et logements(7) bien équipés. Construction de deux pépinières (Ménaka et Ander). A préciser que la pépinière de Ménaka est occupée par une tierce personne
	2					5										
Total Menaka	2	5			1	5			1	0,7	1		1			
DREF Koutiala siège		0				NEANT										
CEF KLA	1	4	x		1	4	x		1	1						
	1	4	x		1	3	x									

POSTE																
Koutiala	1	1	x													
Konseguela	1	1		x	1	4		x								
Molobala	1	1		x	1	4		x								
M'Pessoba	1	1		x	1	4		x								
Zangasso	1	1		x	1	4		x								
CEF YSO	1	6		x	1	4		x								
Boura	1	1		x	1	4		x								
Koury	1	1	x		1	4	x									
Mahou	1	1		x	1	4		x								
Sona	1	4	x		0	0										
Total DREF Koutiala	8	26			10	39			1	1						
DREF SAN	1	6	x		0	0	0	0	0	0	0	0	0	0	0	0
CF SAN	8	18	x		1	5	x	0	1	0,85	0	0	0	0	0	0
CF Tominian	1	6	x		1	4	x	0	0	0	0	0	0	0	0	0
Total DREF San	10	30			2	9			1	0,85						
DREF-DIOÏLA			x		1	8	x		Pépi nière	5	1					
	1	6														
CEF-DIOÏLA Bureaux +Toilettes	1	5	x		1	6	x									
Logement Chef CEF	1	4	x		1	3	x									
PEF Fana : Bureaux et Logements	1	8			0	0										
PEF Massigui	1	3	x		0	0										
PEF Sounsou	1	9	x		0	0										
PEF Markacoungo : Bureaux et Logements	2	3	x		1	4	x									

PEF Banco	1	0														1 parcelle de 0,275ha Besoins construction de bureaux et logements
PEF Mena	1	0														1 parcelle de 2ha Besoins construction de bureaux et logements
Total DREF Dioïla	10	38			4	21			1	5	1					
DREF-Kkro	1	18	x		1	9	x		Néant							
Annexes	1	10	x													
Hangar	1	5	x													
Chambre de passage	1	3	x													
Magasin	1	1	x													
CEF de Banamba	1	6	x		1	4	x									
Annexes	1	2	Ruin e													
Hangar	1	2	x													
Chambre de passage	1	2	x													
Magasin	1	4	x													
PEF Madina- Sacko	1	3														
PEF Touba	1	3	x													
PEF Boron	1	3	x													
CEF de Kangaba	1	5	x						4							
PEF de Naréna	1	2	x		1	4										
PEF Banco	1	3		x												
CEF de Kati	1	7	x													
PEF de la Faya	1	73		x												
PEF des Monts Mandingues	1	39	x													
PEF Sanankoroba					1	10	x									

PEF Ouéléssébougou	1	2	x												
CEF de Kolokani	1	3	x		1	5	x								
PEF de Didièni	1	5	x												
PEF Nossombougou	1	2		x											
CEF de Koulikoro	1	6		x				1	1	Massala					
PEF de Tienfala	1	3		x											
PEF Sirakorola	1	3	x												
PEF de Nyamina	1	3	x												
PEF Mounoumounouba	1	3	x												
PEF Marakaforo	1	3	x												
Total DREF Koulikoro	29	224			5	32		1	5						
DREF Tbt	2	17	x		1	8	x	0	0	0	Chambre de passage	1		x	Bureau sans mur de clôture
											Bloc Magasin	1		X	
CEF- TBT	2	9	x		0	0		1	0,5	0		1	X		
CEF- DIRE	1	4		x	1	5	x	1	0,5	0	Magasin				Bureau sans mur de clôture
CEF -Goundam	2	9		x	1	4	x	1	0,25	1	Chambre de passage	1		x	Bureau sans mur de clôture
CEF-Gourma Rharous	2	7	x		1	5	x	4	2,6	1	Chambre de passage	1		x	
	2	6		x							Magasins	1			
CEF- NKE	1	3	x		1	6	x	1	1	0	Chambre de passage/Magasin et garage	2	X		
	1	7		x											Bureau sans mur de clôture

Total Tombouctou	13	62			5	28			8	4,85	2						
DREF KITA	2	10	x		8	28			1	0,25	Kita pas de titre						
					7	32	x		1	0,15	Kayaba pas de titre						
									1	0,5	Toukoto pas de titre						
Total DREF Kita	2	10			15	60			3	0,9							
DREF Ségou	23	111	x		17	89	x		9			Maisons de passages	2	x			
Total DREF Ségou	23	111			17	89			9				2				
DREF Bougouni	1	3	1	0	1	3	1	0	0	0	0	0	0	0	0	0	En bail
CEF Bougouni	12	43	2	10	9	18	2	7	0	0	0	0	0	0	0	0	A réhabiliter et ou construire
CEF Kolondieba	4	7	0	4	3	6	1	2	1	1	0	1 terrain non bâti Tousseguela	1	0	0	0	A réhabiliter et ou construire
CEF Yanfolila	10	14	4	6	9	29	1	8	1	0,024	0	0	0	0	0	0	A réhabiliter et ou construire
Ouelessebougou	1	3	1	0	0	0	0	0	0	0	0	0	0	0	0	0	A réhabiliter et ou construire
Kourouba	1	3	0	1	0	0	0	0	0	0	0	0	0	0	0	0	A réhabiliter et ou construire
Selefougou	1	2	0	1	0	0	0	0	0	0	0	1 terrain non bâti	1	0	0	0	A réhabiliter et ou construire
TOTAL DREF Bougouni	30	78	8	22	22	56	5	17	2	1,024	0	2	2	0	0	0	0
Direction Régionale Siège	2	8	x		1	3	x										
CEF Bafoulabé Siège	1	5	x		1	5	x		1	1							
Manantali					2	6		x									
Bamafélé					1	2	x		1	1							

Oussoubidiagna					1	5		x								
CEF Kayes	1	6		x					(1) Cent rale	0,25	TF 139					
	1	1							(1) Dia mou	0,25	Decision N°002 / SP- D du 10/02/20 21					
	Salle de conférence	1		x												
	Bureau (semi dur)	3		x												
	Bureau (dur)	1		x												
	Bureau en banco	2		x												
	Bureau en dur avec 4 douches	7		x												
	Annexe	1		x												
CEF Kéniéba	2	7	x	x	1	1 En Banco	x	1	0,6	Décision N°017/ CK du 27/02/19 91						
Poste de Faraba	1	4		x	1	4		x	1	0,5						
Poste de Faléa	1	4		x	1	4		x								
Poste de Dailafara	0	0			0	0						1	x			Pépinières privées appartenant à la société de Gestion Forestière - AHC
Poste de Kassama	0	0			0	0										
Poste de Kroukoto	0	0			0	0						1	x			Pépinières privées appartenant à la société de Gestion Forestière - AHC
Total DREF Kayes	12	50			9	16			5	3,6				1		

DREF	1	18	x					0	0		Logement Gardien	1	x		
Djenné								1	1						
Mopti	1	7	x					1	2		Logement Gardien	2	x		
Tenekou	1	5	x					1	1		Postes	5		x	
Youwarou	1	5	x					1	1						
Total DREF Mopti	4	35						4	5			8			
OPNBB	1	1		x							Puits à grand diamètre	1		x	
OPNBB	1	7		x							Puits artisanal	1		x	
OPNBB	1	1		x	1	5		x			Puits à grand diamètre	1	x		
OPNBB	1	1		x	1	3		x			Forage	1		x	
OPNBB	1	1		x	1	3					Puits à grand diamètre	1		x	
OPNBB	1	1		x	1	2		x			Puits à grand diamètre	1		x	
OPNBB					1	2		x			Forage	1	x		
OPNBB					1	2		x							
OPNBB					1	2		x							
OPNBB					1	4		x							
OPNBB					1	3		x							
OPNBB					1	2		x							
OPNBB					1	2		x							
OPNBB					1	1		x							
OPNBB					1	1		x							
OPNBB					1	2		x							
OPNBB					1	2		x							
OPNBB					4	8		x							
OPNBB					3	6		x							
OPNBB					1	3		x							
OPNBB					3	6		x							
OPNBB					1	3		x							

OPNBB					1	2		x								
OPNBB					10	28		x								
OPNBB					1	2		x								
Total OPNBB	6	12			39	94										
CEF Douentza	1	7	x													Lettre attribution N°49/ CD
Gnimignama	1	4		x												Lettre attribution N° / CD
Hombori	1	4		x												Lettre attribution N°70/P-CD du 12/08/2014
Boni	1	1		x												Lettre attribution N°71/ P-CD du 12/08/2014
Mondoro	1	1	x													Lettre attribution N°72/P- CD du 12/08/2014
Boré	1	4		x												Lettre attribution N°107/P- CD du 12/11/2014
N'Gou,a																Lettre attribution N°09/SP-DIAP du 21/12/2015
Logement du Chef de CEF					1	1		x								Lettre attribution N°49/ CD
Total DREF Douentza	6	21			1	1										
CEF de Nara	1	1		x												État dégradé, nécessite des réparations : lettre d'attribution n° 11/CN du 27/02/1990/
					1	1		x								Etat dégradé (acquis de l'Ex-PGVA)
PEF de Ballé	1	1		x												Lettre d'attribution n° 96-AB-CNA du 24/08/1993 ; mauvais état nécessite des réparations
					1	1		x								Extension à partir de la Lettre d'attribution n°

															019/SP-B de 1,150 hectare
Poste Central								1	1,135	Lettre					Lettre d'attribution sans/ n° du 24/02/2015 d'une superficie de 0,135 hectare située à Kaloumba
Total DREF Nara	2	2		2	2			1	1,135						
DREF Niore Siège	1	1		0	0										A construire
CEF Niore				1	6		x	1	1		GPS 72H GARMIN	1			À aménager
Diéma	1	6		1	9		x	1	1		Mérite d'être entretenue (Clôture)				Badigeonne et les plafonds sont à reprendre
				1	6										Logement Chef SLPIA
				1	6										
				1	3										Chambre de passage
				1	2										Logement CC
								1	1		Décision N° 010/SP-DC du 15 avril 2011/Diankouté Camara				
Total DREF Niore	2	7		6	32			3	3			1			
Dref Taoudeni	1	16		x	1		x								En bail
Dref Taoudeni	1	16			1										
Kidal	1	10		1	9		x	1	1		occupé par les groupements des femmes Sympathisantes de la CMA				Etat passable pour les bâtiments, Réhabilitation complète du bâtiment
CEF Kidal	2	7		x											en ruine
Total DREF KIDAL	3	17			9			1	1						
Total général	203	1077			161	594		41	33,359	3		2	22		

R